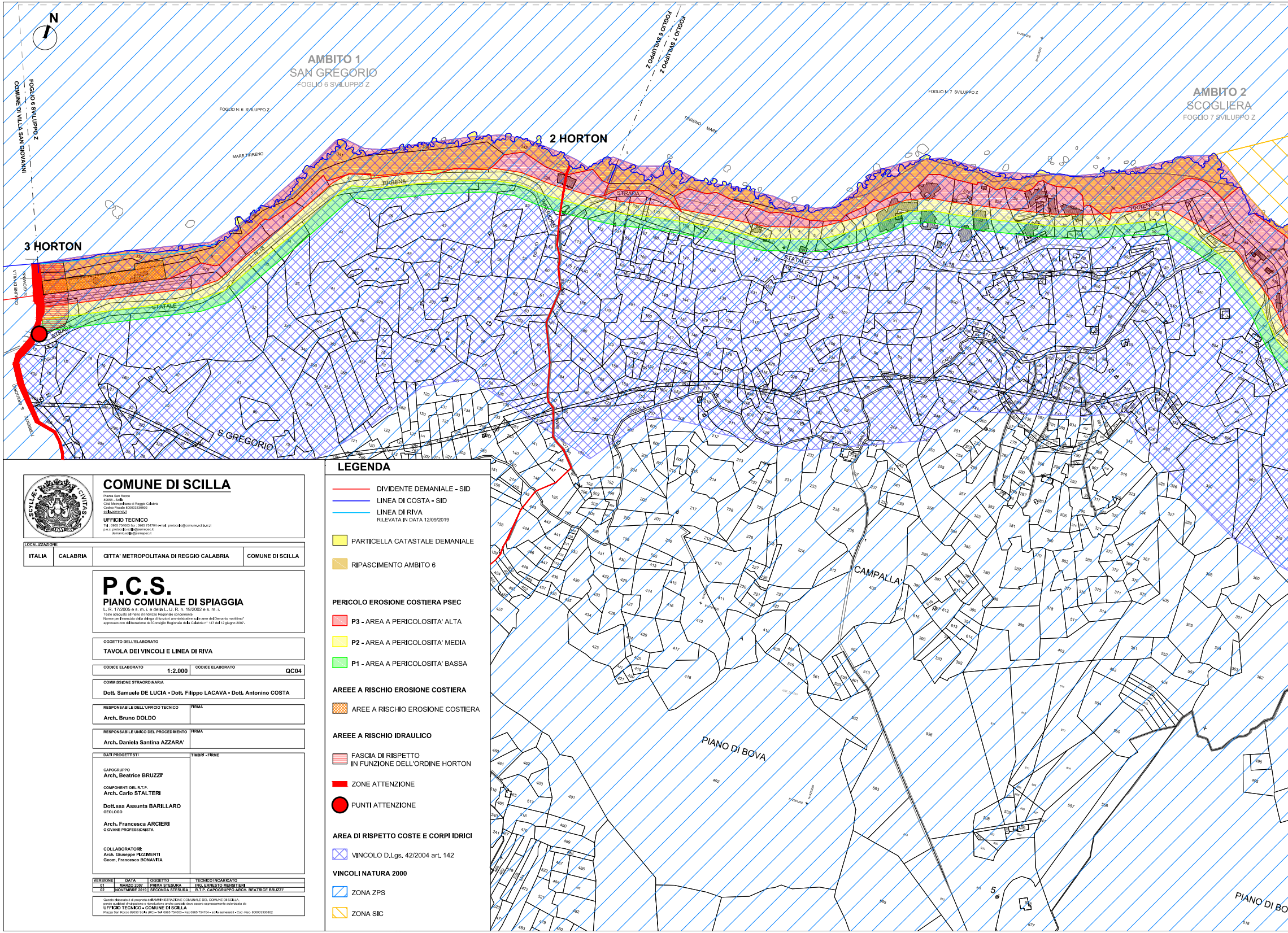
N
AMBITO 1
SAN GREGORIO
FOGLIO 6 SVILUPPO Z
AMBITO 2
SCOGLIERA
FOGLIO 7 SVILUPPO Z
FOGLIO 6 SVILUPPO Z
COMUNE DI VILLA SAN GIOVANNI
FOGLIO 6 SVILUPPO Z
FOGLIO 7 SVILUPPO Z
FOGLIO N. 6 SVILUPPO Z
FOGLIO N. 7 SVILUPPO Z
MARE TIRRENO
TIRRENO MARE
2 HORTON
3 HORTON
STRADA
STATALE
TIRRENA
N.18
S.GREGORIO
CAMPALLA'
PIANO DI BOVA
PIANO DI BO
5

COMUNE DI SCILLA

Piazza San Rocco
89058 - Scilla
Città Metropolitana di Reggio Calabria
Codice Fiscale 800003330802
scilla.asmenet.it

UFFICIO TECNICO
Tel : 0965 754003 fax : 0965 754704 e-mail : protocollo@comune.scilla.rc.it
p.e.c. protocollo.scilla@asmepec.it
demanio.scilla@asmepec.it

LOCALIZZAZIONE

ITALIA	CALABRIA	CITTA' METROPOLITANA DI REGGIO CALABRIA	COMUNE DI SCILLA

P.C.S.

PIANO COMUNALE DI SPIAGGIA

L. R. 17/2005 e s. m. i. e della L. U. R. n. 19/2002 e s. m. i.
Testo adeguato al Piano di Indirizzo Regionale concernente
Norme per l'esercizio della delega di funzioni amministrative sulle aree del Demanio marittimo"
approvato con deliberazione del Consiglio Regionale della Calabria n° 147 del 12 giugno 2007.

OGGETTO DELL'ELABORATO

TAVOLA DEI VINCOLI E LINEA DI RIVA

CODICE ELABORATO	CODICE ELABORATO
1:2.000	QC04

COMMISSIONE STRAORDINARIA

Dott. Samuele DE LUCIA - Dott. Filippo LACAVA - Dott. Antonino COSTA

RESPONSABILE DELL'UFFICIO TECNICO	FIRMA
Arch. Bruno DOLDO	

RESPONSABILE UNICO DEL PROCEDIMENTO	FIRMA
Arch. Daniela Santina AZZARA'	

DATI PROGETTISTI	TIMBRI - FIRME
CAPOGRUPPO **Arch. Beatrice BRUZZI'** COMPONENTI DEL R.T.P. **Arch. Carlo STALTERI** **Dott.ssa Assunta BARILLARO** GEOLOGO **Arch. Francesca ARCIERI** GIOVANE PROFESSIONISTA COLLABORATORI: Arch. Giuseppe PIZZIMENTI Geom. Francesco BONAVITA	

VERSIONE	DATA	OGGETTO	TECNICO INCARICATO
01	MARZO 2007	PRIMA STESURA	ING. ERNESTO MENSITIERI
02	NOVEMBRE 2019	SECONDA STESURA	R.T.P. CAPOGRUPPO ARCH. BEATRICE BRUZZI'

Questo elaborato è di proprietà dell'AMMINISTRAZIONE COMUNALE DEL COMUNE DI SCILLA,
perciò qualsiasi divulgazione o riproduzione anche parziale deve essere espressamente autorizzata da
UFFICIO TECNICO - COMUNE DI SCILLA
Piazza San Rocco 89050 Scilla (RC) - Tel. 0965 754003 - Fax 0965 754704 - scilla.asmenet.it - Cod. Fisc. 800003330802

LEGENDA

- ― DIVIDENTE DEMANIALE - SID
- ― LINEA DI COSTA - SID
- ― LINEA DI RIVA
  RILEVATA IN DATA 12/09/2019
- 🟨 PARTICELLA CATASTALE DEMANIALE
- 🟧 RIPASCIMENTO AMBITO 6

PERICOLO EROSIONE COSTIERA PSEC

- 🟥 P3 - AREA A PERICOLOSITA' ALTA
- 🟨 P2 - AREA A PERICOLOSITA' MEDIA
- 🟩 P1 - AREA A PERICOLOSITA' BASSA

AREEE A RISCHIO EROSIONE COSTIERA

- ▨ AREE A RISCHIO EROSIONE COSTIERA

AREEE A RISCHIO IDRAULICO

- ▤ FASCIA DI RISPETTO
  IN FUNZIONE DELL'ORDINE HORTON
- ▬ ZONE ATTENZIONE
- ● PUNTI ATTENZIONE

AREA DI RISPETTO COSTE E CORPI IDRICI

- ▨ VINCOLO D.Lgs. 42/2004 art. 142

VINCOLI NATURA 2000

- ▨ ZONA ZPS
- ▨ ZONA SIC

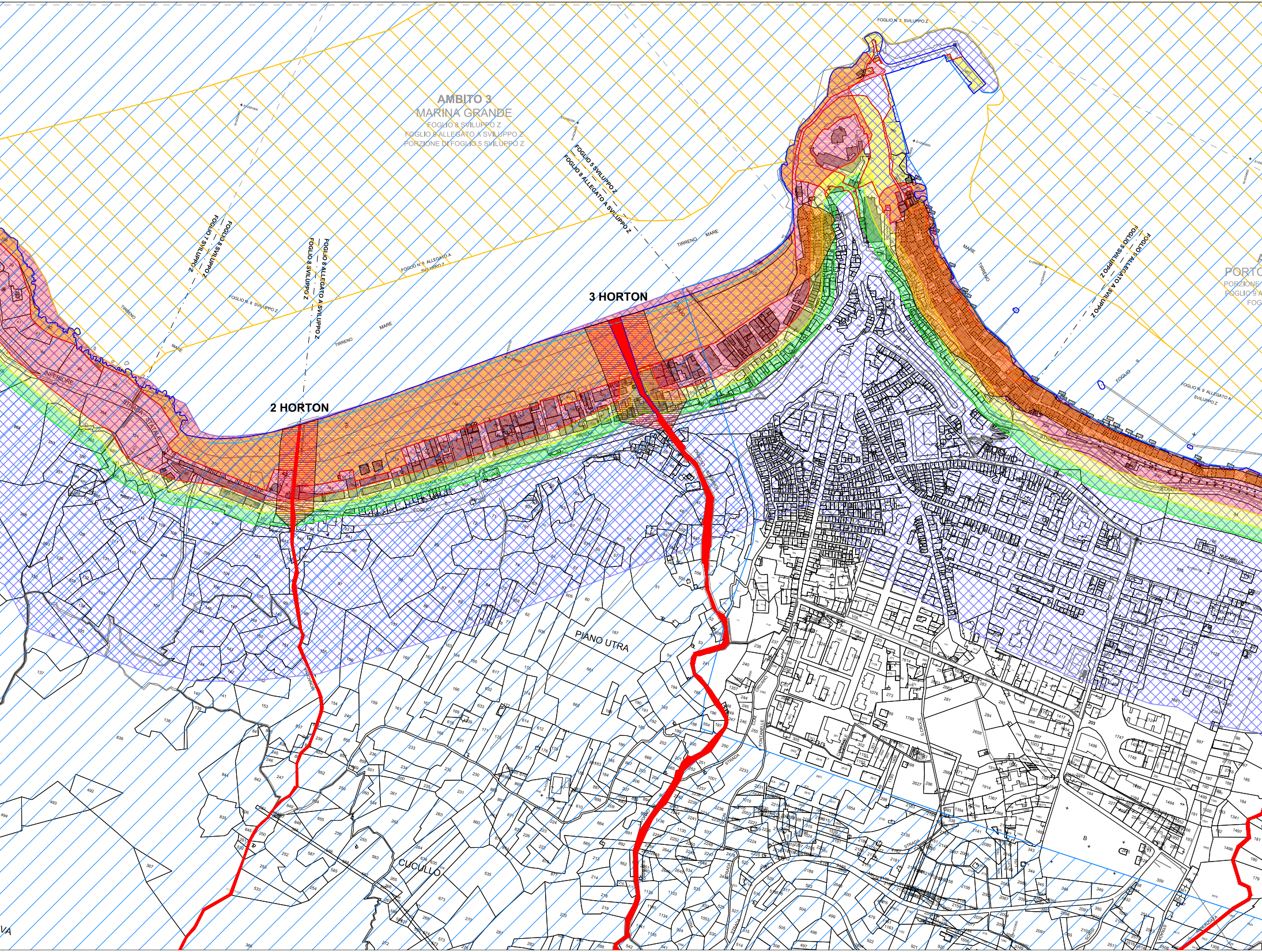
AMBITO 3
MARINA GRANDE
FOGLIO 8 SVILUPPO Z
FOGLIO 8 ALLEGATO A SVILUPPO Z
PORZIONE DI FOGLIO 5 SVILUPPO Z
FOGLIO N. 5 SVILUPPO Z
FOGLIO 5 SVILUPPO Z
FOGLIO 8 ALLEGATO A SVILUPPO Z
FOGLIO 7 SVILUPPO Z
FOGLIO 8 SVILUPPO Z
FOGLIO 8 ALLEGATO A SVILUPPO Z
FOGLIO 8 SVILUPPO Z
FOGLIO N. 8 ALLEGATO A
SVILUPPO Z
FOGLIO N. 8 SVILUPPO Z
FOGLIO 9 ALLEGATO A SVILUPPO Z
FOGLIO 5 SVILUPPO Z
FOGLIO N. 9 ALLEGATO A
SVILUPPO Z
TIRRENO
MARE
TIRRENO
MARE
TIRRENO
MARE
TIRRENO
2 HORTON
3 HORTON
INFERIORE
STRADA STATALE
TIRRENA INFERIORE
STATALE
STRADA
PIANO UTRA
CUCULLO
NUCARELLA
PORTO
PORZIONE
FOGLIO 9 A
FOG

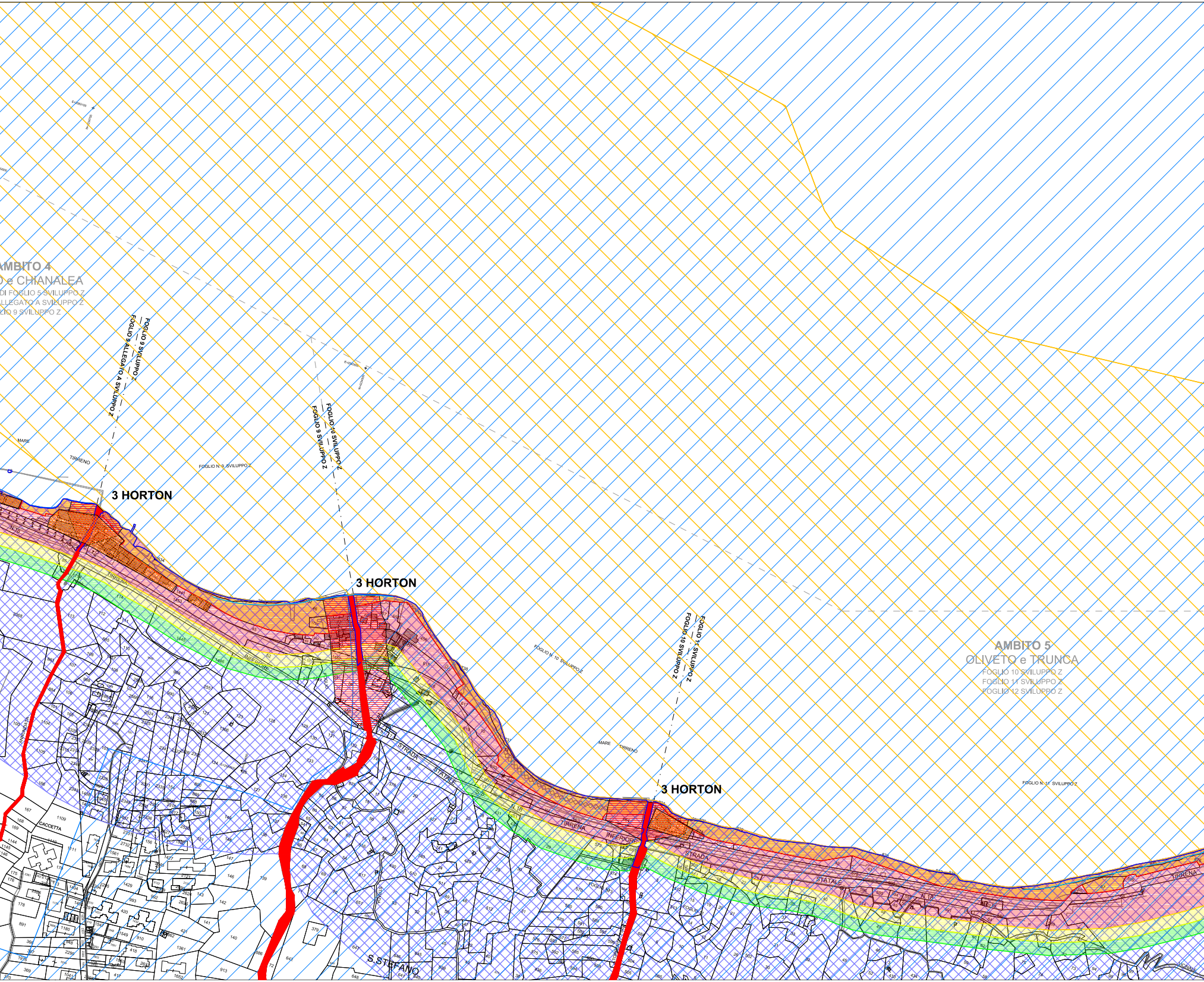
MBITO 4
e CHIANALEA
DI FOGLIO 5 SVILUPPO Z
LLEGATO A SVILUPPO Z
LIO 9 SVILUPPO Z
FOGLIO 9 SVILUPPO Z
FOGLIO 9 ALLEGATO A SVILUPPO Z
MARE
TIRRENO
FOGLIO N. 9 SVILUPPO Z
FOGLIO 10 SVILUPPO Z
FOGLIO 9 SVILUPPO Z
3 HORTON
3 HORTON
FOGLIO N. 10 SVILUPPO Z
FOGLIO 11 SVILUPPO Z
FOGLIO 10 SVILUPPO Z
MARE
TIRRENO
3 HORTON
AMBITO 5
OLIVETO e TRUNCA
FOGLIO 10 SVILUPPO Z
FOGLIO 11 SVILUPPO Z
FOGLIO 12 SVILUPPO Z
FOGLIO N. 11 SVILUPPO Z
N.18
TIRRENA
INFERIORE
STRADA
STATALE
CACCETTA
S. STEFANO

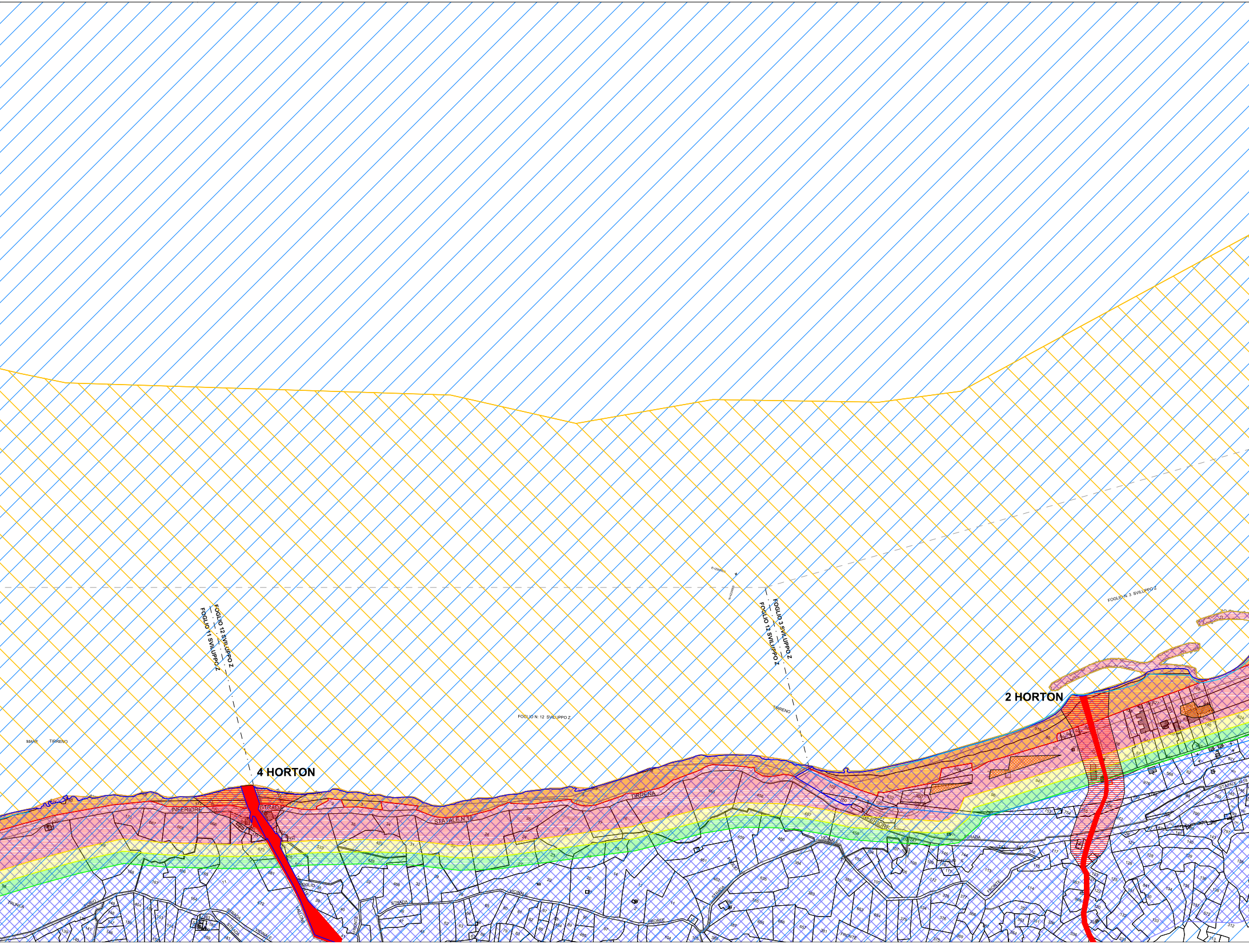
FOGLIO 12 SVILUPPO Z
FOGLIO 11 SVILUPPO Z
FOGLIO 3 SVILUPPO Z
FOGLIO 12 SVILUPPO Z
FOGLIO N. 3 SVILUPPO Z
FOGLIO N. 12 SVILUPPO Z
MARE TIRRENO
TIRRENO
2 HORTON
4 HORTON
INFERIORE
STRADA
STATALE N.18
TIRRENA
INFERIORE
STATALE
STRADA
VICINALE
FRONTE

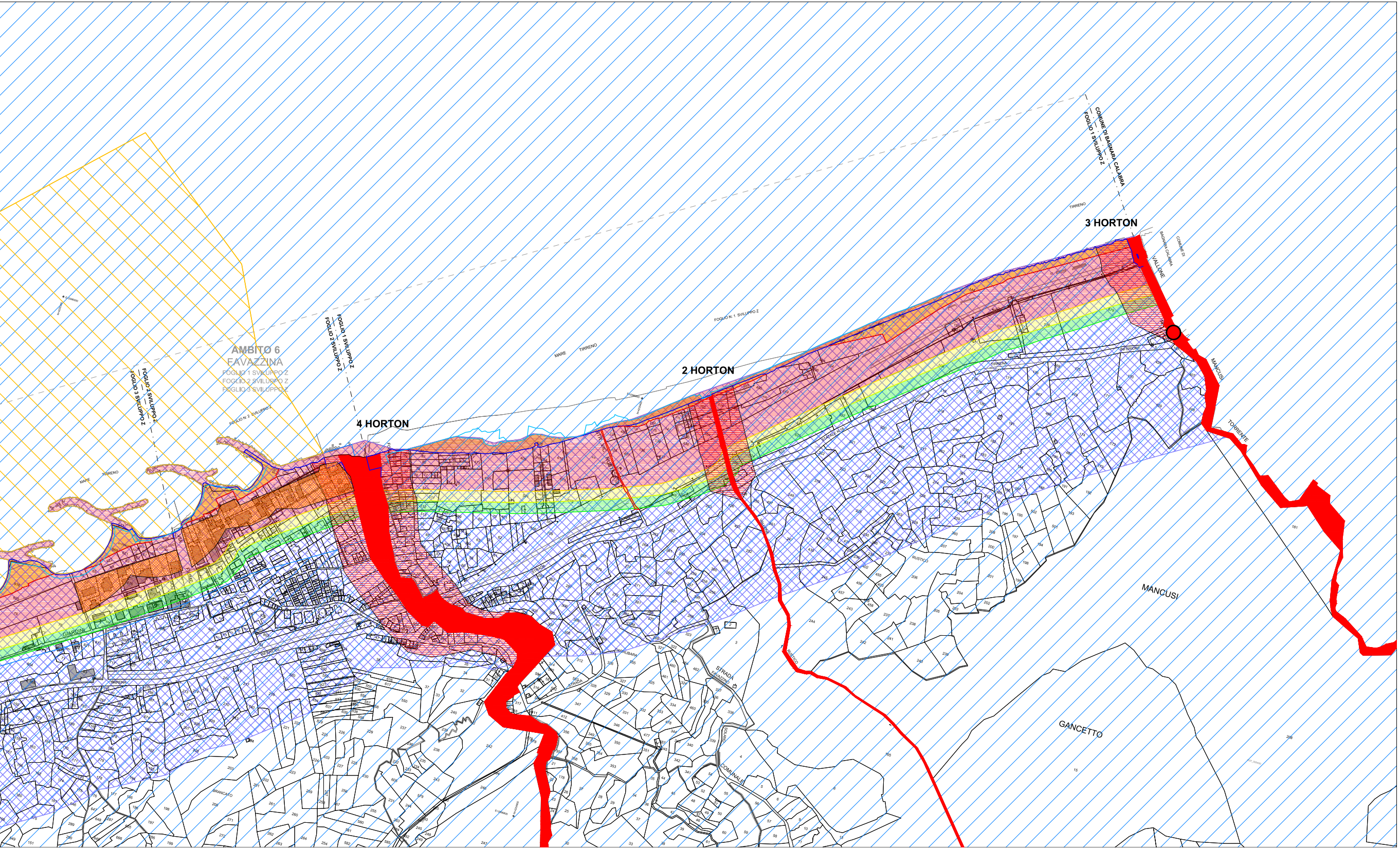
AMBITO 6
FAVAZZINA
FOGLIO 1 SVILUPPO Z
FOGLIO 2 SVILUPPO Z
FOGLIO 3 SVILUPPO Z
FOGLIO 2 SVILUPPO Z
FOGLIO 3 SVILUPPO Z
FOGLIO 1 SVILUPPO Z
FOGLIO 2 SVILUPPO Z
FOGLIO N. 2 SVILUPPO Z
FOGLIO N. 1 SVILUPPO Z
COMUNE DI BAGNARA CALABRA
FOGLIO 1 SVILUPPO Z
4 HORTON
2 HORTON
3 HORTON
MARE TIRRENO
MARE TIRRENO
MARE TIRRENO
TIRRENO
COMUNE DI BAGNARA CALABRA
VALLONE
MANCUSI
TORRENTE
MANCUSI
GANCETTO
GIARDINI
STATALE N. 18
TIRRENA
INFERIORE
RUSTICO
STRADA
STRADA FAVAZZINA
COMUNALE
BRANCATO