



COMUNE DI SCILLA

Ufficio Tecnico
Via S. Maria Maddalena, 10
99012 Scilla (Catania)
Tel. 095/241111 - Fax 095/241112
E-mail: ut@comune.scilla.ct.it

ITALIA CALABRIA CITTA' METROPOLITANA DI REGGIO CALABRIA COMUNE DI SCILLA

P.C.S.

PIANO COMUNALE DI SPIAGGIA

L. N. 172/2001 e s.m.i. e s.m. e s.m. L. N. 172/2002 e s.m.i.
Tutti i diritti sono riservati. È vietata espressamente la ristampa o l'uso non autorizzato senza permesso scritto dalla P.C.S. di Scilla.

OGGETTO DELL'ELABORAZIONE
SOVRAPPOSIZIONE AREA DEMANIALE SU CARTOGRAFIA CATASTALE SU SINGOLI FOGLI CATASTALI - FOGLIO CATASTALE n. 10

CODICE ELABORAZIONE 1:2.000 CODICE ELABORAZIONE QC06_1

COMMISSIONE STRAGIONARIA
Dott. Samuele DE LUCIA - Dott. Filippo LACAVA - Dott. Antonino COSTA

RESPONSABILE DELL'UFFICIO TECNICO
Arch. Bruno DOLDO

RESPONSABILE UNICO DEL PROCEDIMENTO
Arch. Daniela Santina AZZARA

DATI PROGETTUALI
IMBILI - FIRME

CAPOGRUPO
Arch. Beatrice BRUZZI

COMPONENTI DEL C.T.P.
Arch. Carlo STALTERI
Dott.ssa Assunta BARILLARO
GEOLOGO

Arch. Francesca ARCIERI
GIOVANE PROFESSIONISTA

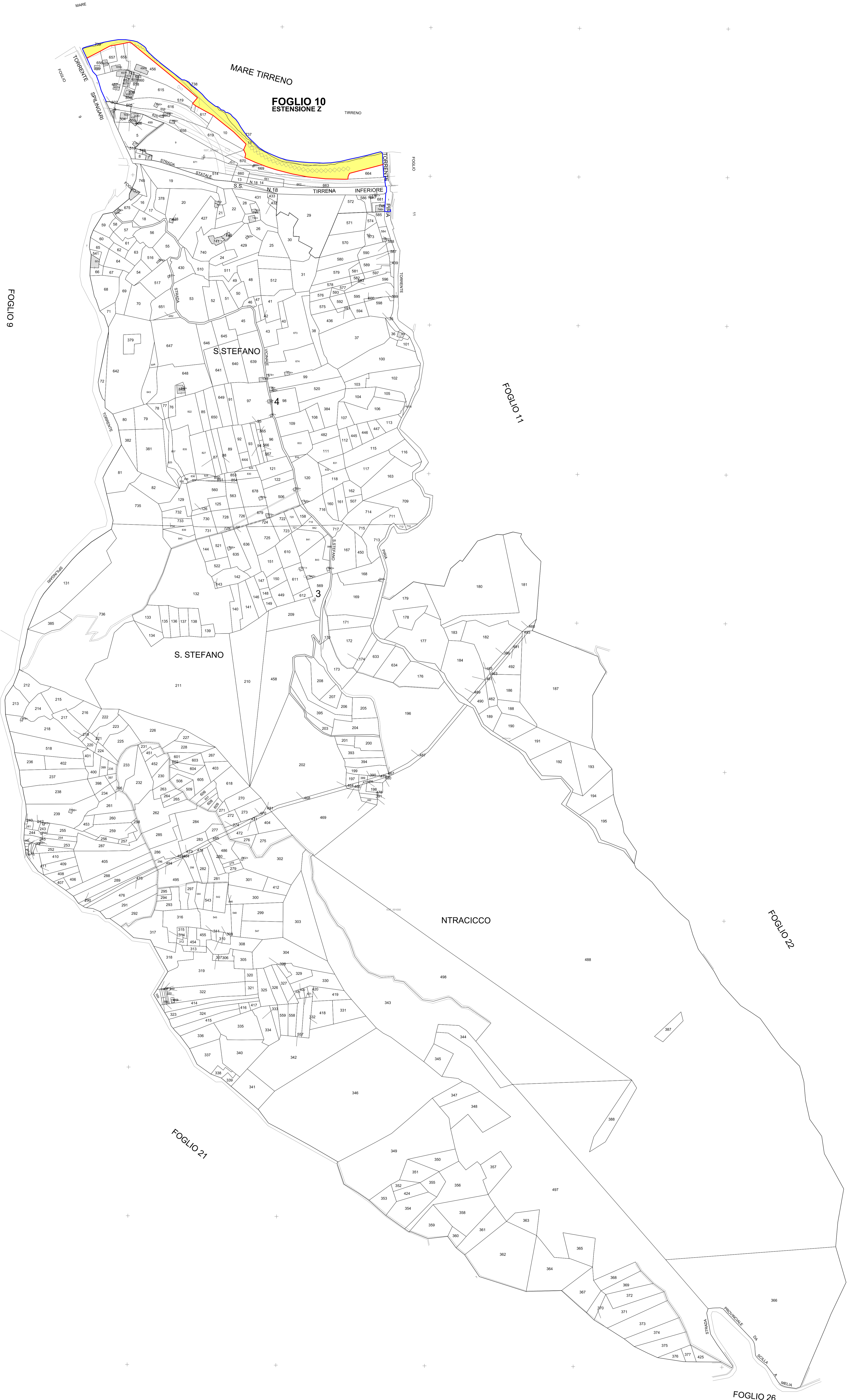
COLLABORATORI
Arch. Giuseppe PIZZINOTTI
Geom. Francesco BONAVITA

VERSIONE	DATA	OGGETTO	TECNICO INCARICATO
01	15 MARZO 2011	PRIMA STESURA	ING. ERNESTO MENTITORO
02	NOVEMBRE 2012	SECONDA STESURA	ING. PIZZO CAROPIGNO ARCH. BEATRICE BRUZZI

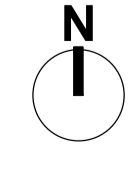
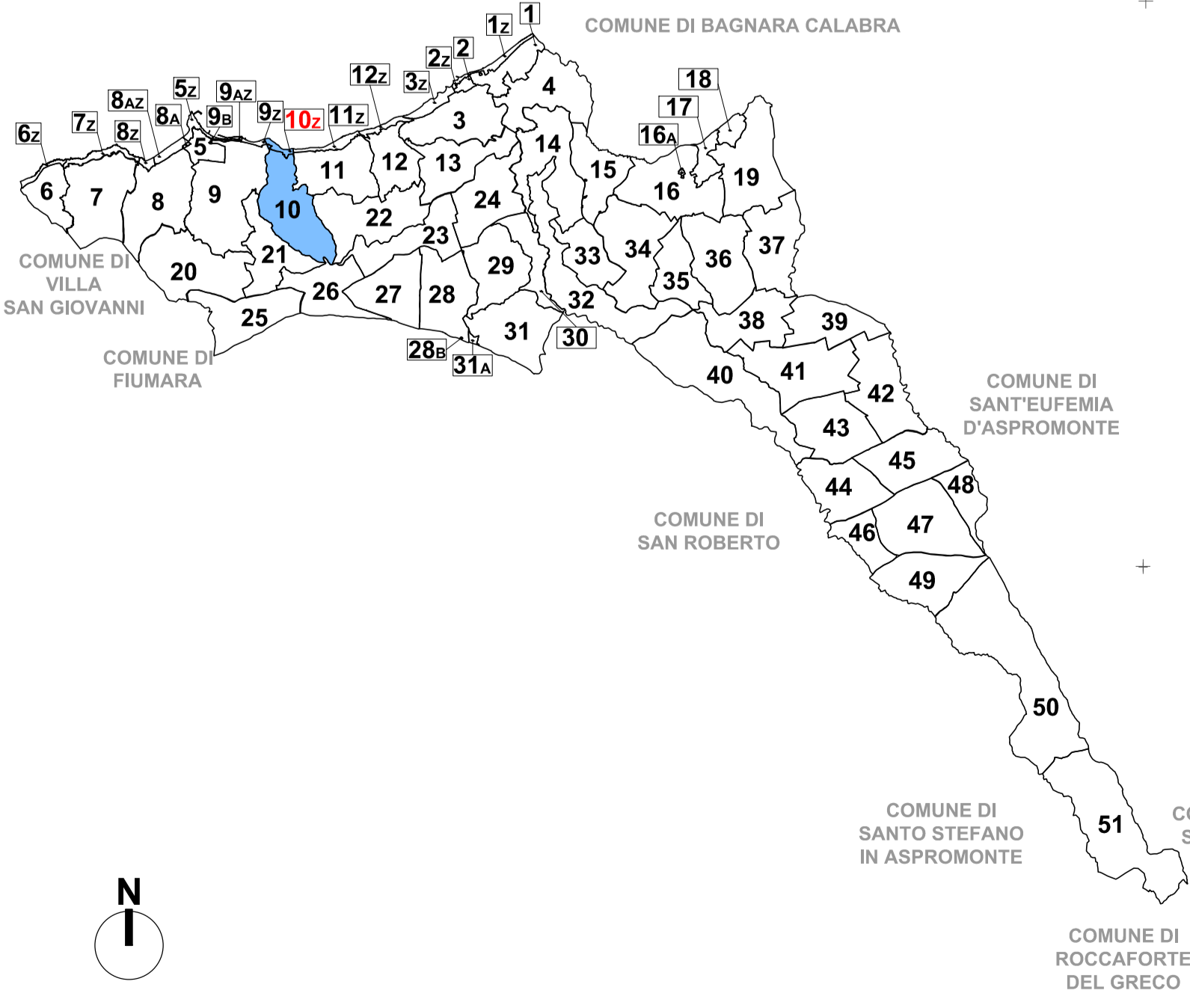
Questo documento è di proprietà dell'Amministrazione Comunale del Comune di Scilla. È vietata espressamente la ristampa o l'uso non autorizzato senza permesso scritto dalla P.C.S. di Scilla.

LEGENDA

- DIVIDENTE DEMANIALE - SID
- LINEA DI COSTA - SID
- PARTICELLA CATASTALE DEMANIALE



QUADRO DI UNIONE CATASTALE COMUNE DI SCILLA



FOGLIO DI MAPPA OGGETTO DELL'ELABORAZIONE