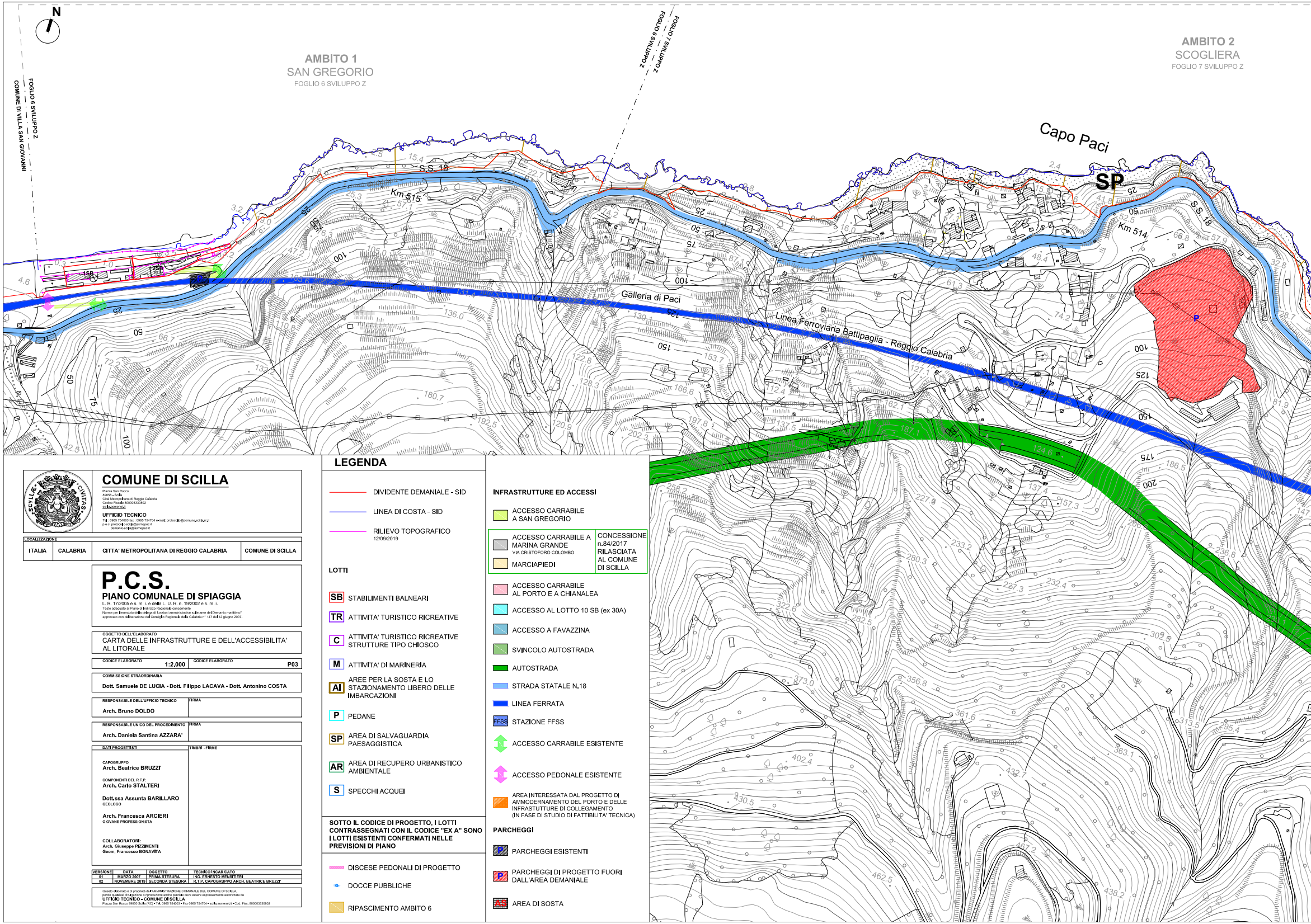
N
FOGLIO 6 SVILUPPO Z
COMUNE DI VILLA SAN GIOVANNI
AMBITO 1
SAN GREGORIO
FOGLIO 6 SVILUPPO Z
FOGLIO 6 SVILUPPO Z
FOGLIO 7 SVILUPPO Z
AMBITO 2
SCOGLIERA
FOGLIO 7 SVILUPPO Z
Capo Paci
SP
S.S. 18
Km 515
Km 514
1SB
2SB
Galleria di Paci
Linea Ferroviaria Battipaglia - Reggio Calabria
P

COMUNE DI SCILLA

Piazza San Rocco
89058 - Scilla
Città Metropolitana di Reggio Calabria
Codice Fiscale 800003330802
scilla.asmenet.it

UFFICIO TECNICO
Tel : 0965 754003 fax : 0965 754704 e-mail : protocollo@comune.scilla.rc.it
p.e.c. protocollo.scilla@asmepec.it
demanio.scilla@asmepec.it

LOCALIZZAZIONE

ITALIA	CALABRIA	CITTA' METROPOLITANA DI REGGIO CALABRIA	COMUNE DI SCILLA

P.C.S.

PIANO COMUNALE DI SPIAGGIA

L. R. 17/2005 e s. m. i. e della L. U. R. n. 19/2002 e s. m. i.
Testo adeguato al Piano di Indirizzo Regionale concernente
Norme per l'esercizio della delega di funzioni amministrative sulle aree del Demanio marittimo"
approvato con deliberazione del Consiglio Regionale della Calabria n° 147 del 12 giugno 2007.

OGGETTO DELL'ELABORATO
CARTA DELLE INFRASTRUTTURE E DELL'ACCESSIBILITA' AL LITORALE

CODICE ELABORATO	CODICE ELABORATO
1:2.000	P03

COMMISSIONE STRAORDINARIA
Dott. Samuele DE LUCIA - Dott. Filippo LACAVA - Dott. Antonino COSTA

RESPONSABILE DELL'UFFICIO TECNICO
Arch. Bruno DOLDO
FIRMA

RESPONSABILE UNICO DEL PROCEDIMENTO
Arch. Daniela Santina AZZARA'
FIRMA

DATI PROGETTISTI

CAPOGRUPPO
Arch. Beatrice BRUZZI'

COMPONENTI DEL R.T.P.
Arch. Carlo STALTERI

Dott.ssa Assunta BARILLARO
GEOLOGO

Arch. Francesca ARCIERI
GIOVANE PROFESSIONISTA

COLLABORATORI:
Arch. Giuseppe PIZZIMENTI
Geom. Francesco BONAVITA

TIMBRI - FIRME

VERSIONE	DATA	OGGETTO	TECNICO INCARICATO
01	MARZO 2007	PRIMA STESURA	ING. ERNESTO MENSITIERI
02	NOVEMBRE 2019	SECONDA STESURA	R.T.P. CAPOGRUPPO ARCH. BEATRICE BRUZZI'

Questo elaborato è di proprietà dell'AMMINISTRAZIONE COMUNALE DEL COMUNE DI SCILLA,
perciò qualsiasi divulgazione o riproduzione anche parziale deve essere espressamente autorizzata da
UFFICIO TECNICO - COMUNE DI SCILLA
Piazza San Rocco 89050 Scilla (RC) - Tel. 0965 754003 - Fax 0965 754704 - scilla.asmenet.it - Cod. Fisc. 800003330802

LEGENDA

- DIVIDENTE DEMANIALE - SID
- LINEA DI COSTA - SID
- RILIEVO TOPOGRAFICO 12/09/2019

LOTTI

- SB STABILIMENTI BALNEARI
- TR ATTIVITA' TURISTICO RICREATIVE
- C ATTIVITA' TURISTICO RICREATIVE STRUTTURE TIPO CHIOSCO
- M ATTIVITA' DI MARINERIA
- AI AREE PER LA SOSTA E LO STAZIONAMENTO LIBERO DELLE IMBARCAZIONI
- P PEDANE
- SP AREA DI SALVAGUARDIA PAESAGGISTICA
- AR AREA DI RECUPERO URBANISTICO AMBIENTALE
- S SPECCHI ACQUEI

SOTTO IL CODICE DI PROGETTO, I LOTTI CONTRASSEGNATI CON IL CODICE "EX A" SONO I LOTTI ESISTENTI CONFERMATI NELLE PREVISIONI DI PIANO

- DISCESE PEDONALI DI PROGETTO
- DOCCE PUBBLICHE
- ▨ RIPASCIMENTO AMBITO 6

INFRASTRUTTURE ED ACCESSI

- 🟩 ACCESSO CARRABILE A SAN GREGORIO
- ▨ ACCESSO CARRABILE A MARINA GRANDE VIA CRISTOFORO COLOMBO
- ▨ MARCIAPIEDI

CONCESSIONE n.84/2017 RILASCIATA AL COMUNE DI SCILLA

- ▨ ACCESSO CARRABILE AL PORTO E A CHIANALEA
- ▨ ACCESSO AL LOTTO 10 SB (ex 30A)
- ▨ ACCESSO A FAVAZZINA
- ▨ SVINCOLO AUTOSTRADA
- 🟩 AUTOSTRADA
- ▨ STRADA STATALE N.18
- ▨ LINEA FERRATA
- FFSS STAZIONE FFSS
- ACCESSO CARRABILE ESISTENTE
- ACCESSO PEDONALE ESISTENTE
- ▨ AREA INTERESSATA DAL PROGETTO DI AMMODERNAMENTO DEL PORTO E DELLE INFRASTRUTTURE DI COLLEGAMENTO (IN FASE DI STUDIO DI FATTIBILITA' TECNICA)

PARCHEGGI

- P PARCHEGGI ESISTENTI
- P PARCHEGGI DI PROGETTO FUORI DALL'AREA DEMANIALE
- AS AREA DI SOSTA

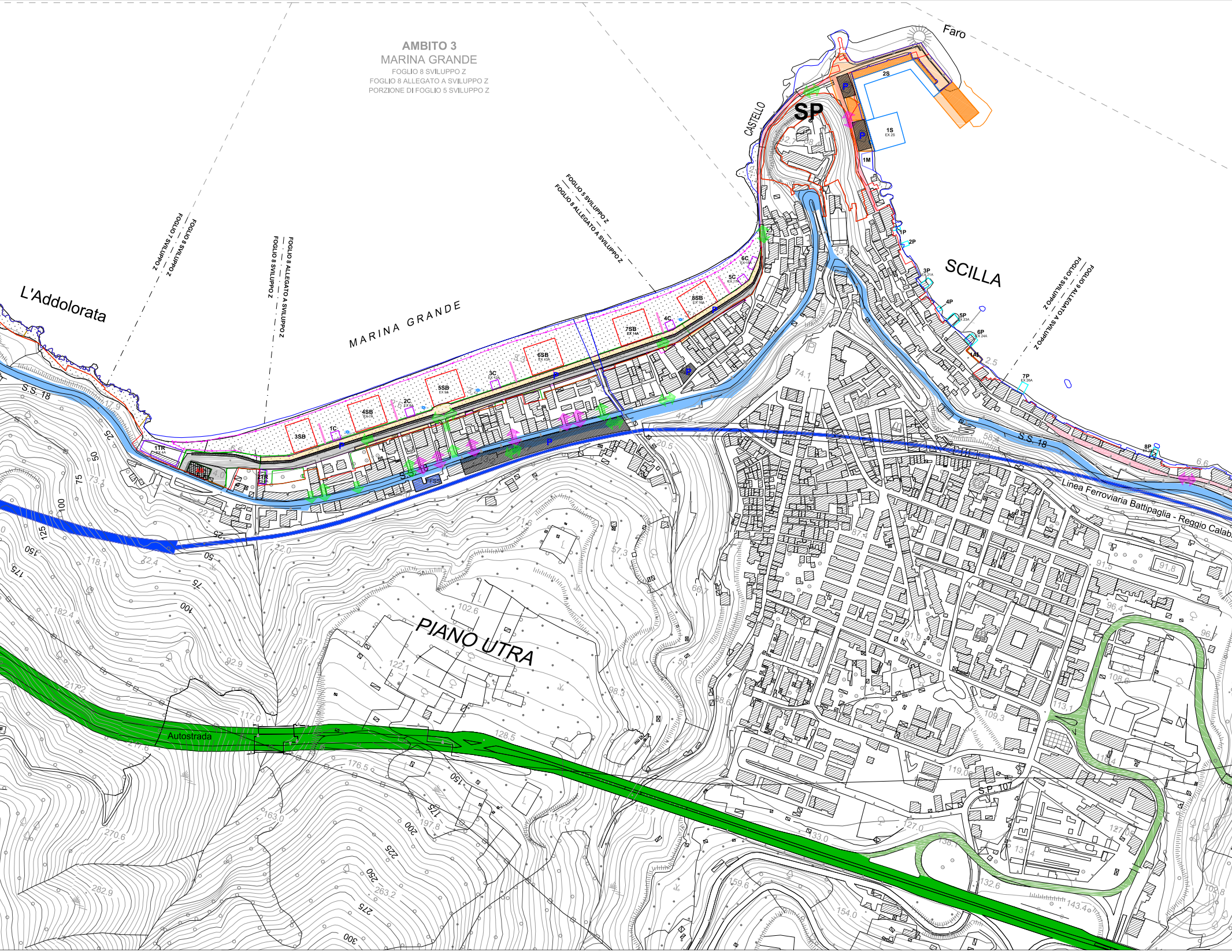
AMBITO 3
MARINA GRANDE
FOGLIO 8 SVILUPPO Z
FOGLIO 8 ALLEGATO A SVILUPPO Z
PORZIONE DI FOGLIO 5 SVILUPPO Z
Faro
CASTELLO
SP
2S
1S
EX 2S
1M
P
1P
2P
3P
EX 21A
4P
5P
EX 23A
6P
EX 24A
1AI
7P
EX 26A
8P
SCILLA
FOGLIO 5 SVILUPPO Z
FOGLIO 9 ALLEGATO A SVILUPPO Z
FOGLIO 5 SVILUPPO Z
FOGLIO 8 ALLEGATO A SVILUPPO Z
FOGLIO 7 SVILUPPO Z
FOGLIO 8 SVILUPPO Z
FOGLIO 8 ALLEGATO A SVILUPPO Z
FOGLIO 8 SVILUPPO Z
L'Addolorata
MARINA GRANDE
1TR
EX 4A
2TR
3SB
1C
4SB
EX 7A
2C
EX 8A
5SB
EX 9A
3C
EX 12A
6SB
EX 43A
7SB
EX 14A
4C
8SB
EX 16A
5C
EX 17A
6C
EX 18A
FFSS
S.S. 18
S.S. 18
S.S. 18
Linea Ferroviaria Battipaglia - Reggio Calab
PIANO UTRA
Autostrada
S.P. 107
25
50
75
100
125
150
175
200
225
250
275
300
17.9
73.1
22.2
22.0
118.1
182.4
217.2
217.6
270.6
282.9
163.0
176.5
197.8
263.2
117.0
92.9
87
102.6
122.1
128.5
117.3
130.7
133.0
159.6
154.0
71.6
57.3
66.7
90.1
98.3
98.6
74.1
43.3
42.7
68.4
47.9
20.5
2.5
58.4
6.6
87.4
91.5
91.8
96.4
96.7
91.9
108.6
109.3
113.1
116.4
119.0
127.0
127.0
132.6
131.4
138.1
143.4
102.8
6.5
4.0
3.3

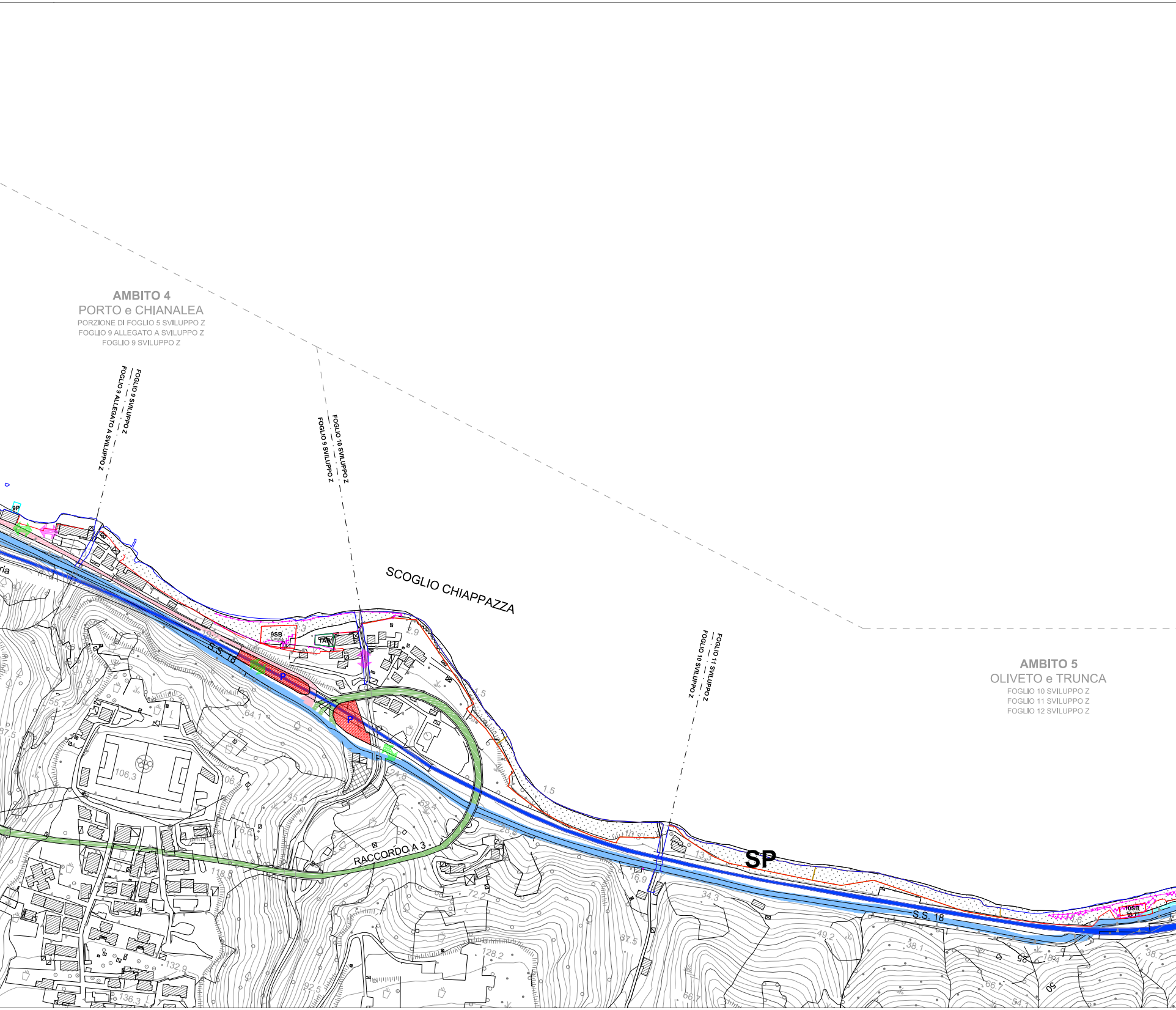
AMBITO 4
PORTO e CHIANALEA
PORZIONE DI FOGLIO 5 SVILUPPO Z
FOGLIO 9 ALLEGATO A SVILUPPO Z
FOGLIO 9 SVILUPPO Z
FOGLIO 9 SVILUPPO Z
FOGLIO 9 ALLEGATO A SVILUPPO Z
FOGLIO 10 SVILUPPO Z
FOGLIO 9 SVILUPPO Z
SCOGLIO CHIAPPAZZA
FOGLIO 11 SVILUPPO Z
FOGLIO 10 SVILUPPO Z
AMBITO 5
OLIVETO e TRUNCA
FOGLIO 10 SVILUPPO Z
FOGLIO 11 SVILUPPO Z
FOGLIO 12 SVILUPPO Z
9P
9SB
TAR
S.S. 18
P
P
RACCORDO A 3
SP
S.S. 18
10SB
106,3
64.1
55.7
87.5
19.2
2.9
1.5
1.5
24.8
45.4
52.4
28.3
10.8
13.3
16.9
34.3
49.2
38.1
18.4
38.7
66.7
54.1
67.5
66.7
72.2
128.2
118.8
132.9
136.3
92.5
25
50

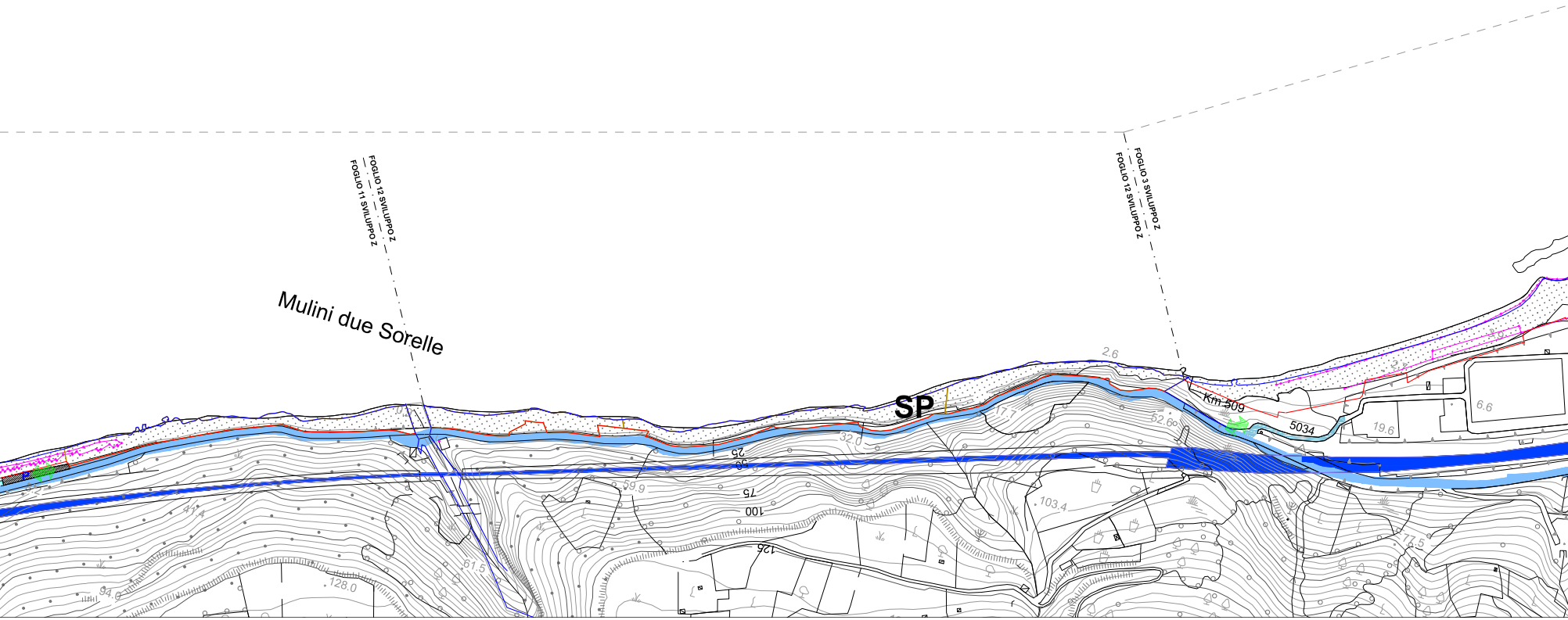
FOGLIO 12 SVILUPPO Z
FOGLIO 11 SVILUPPO Z
FOGLIO 3 SVILUPPO Z
FOGLIO 12 SVILUPPO Z
Mulini due Sorelle
SP
Km 509
5034
2.6
17.7
32.0
52.6
6.6
19.6
25
50
75
100
125
59.9
41.4
61.5
94.0
128.0
103.4
77.5

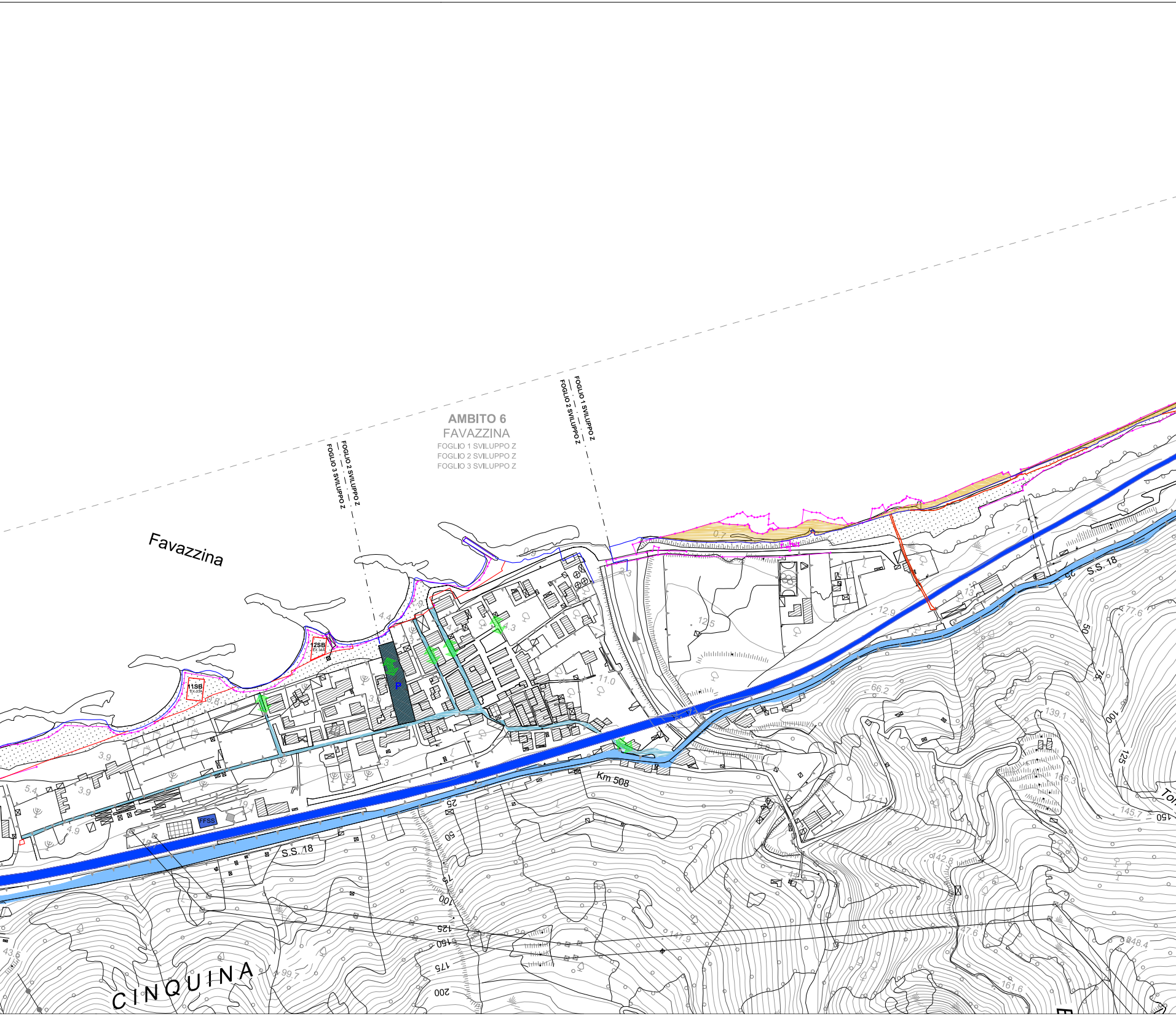
AMBITO 6
FAVAZZINA
FOGLIO 1 SVILUPPO Z
FOGLIO 2 SVILUPPO Z
FOGLIO 3 SVILUPPO Z
FOGLIO 2 SVILUPPO Z
FOGLIO 3 SVILUPPO Z
FOGLIO 1 SVILUPPO Z
FOGLIO 2 SVILUPPO Z
Favazzina
11SB
12SB
P
FFSS
S.S. 18
S.S. 18
Km 508
CINQUINA
25
50
75
100
125
150
175
200
11.0
12.5
12.9
7.0
66.2
139.1
145.7
147.9
142.8
148.4
161.6
99.7
43.6
5.4
3.9
3.9
4.9
4.4

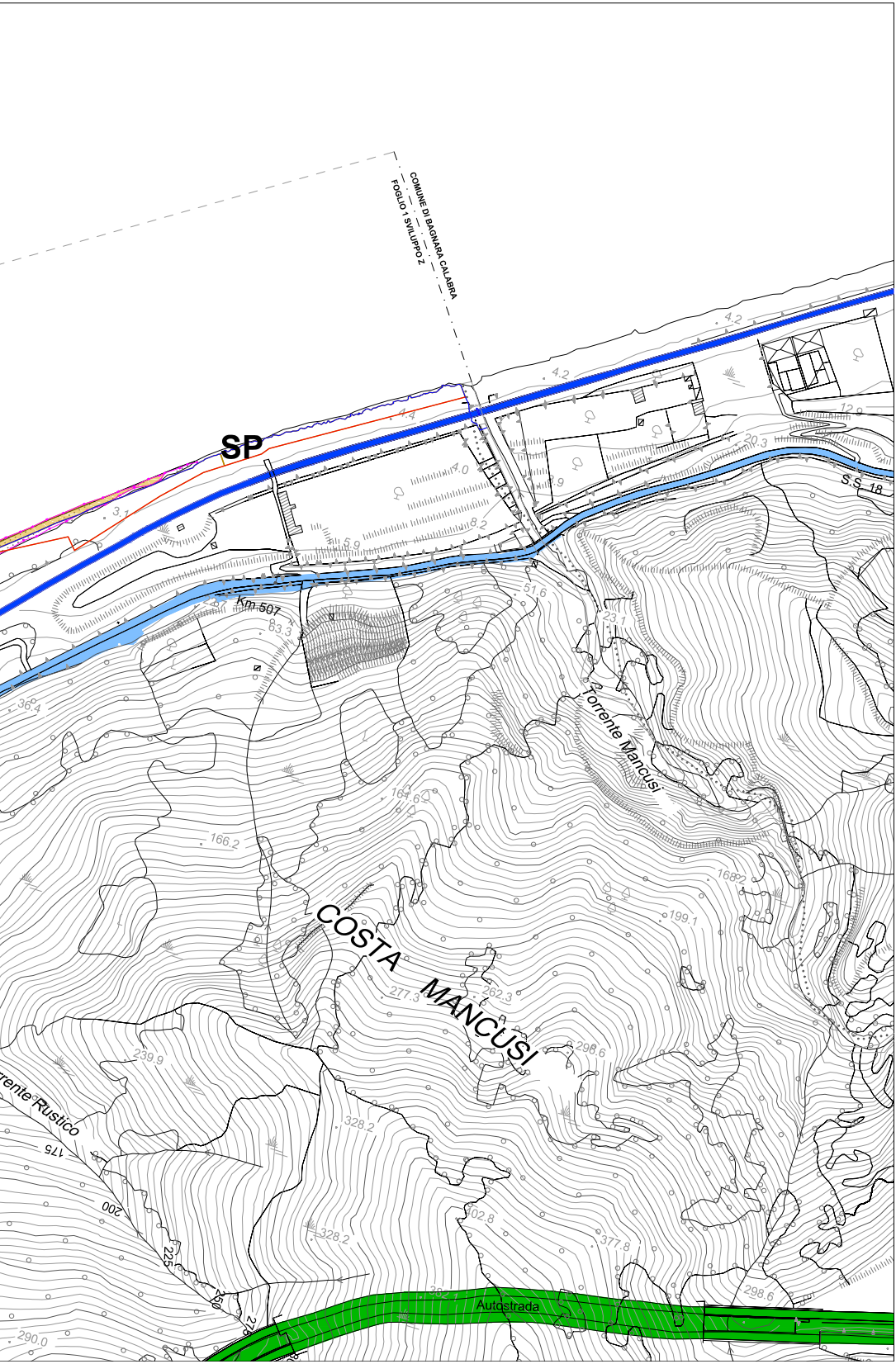
COMUNE DI BAGNARA CALABRA
FOGLIO 1 SVILUPPO Z
SP
4.2
4.2
4.4
3.1
4.0
8.2
5.9
8.9
12.9
20.3
S.S. 18
Km 507
63.3
51.6
23.1
Torrente Mancusi
36.4
164.6
166.2
168.2
199.1
COSTA MANCUSI
277.3
262.3
298.6
239.9
rrente Rustico
175
200
225
250
27
328.2
302.8
328.2
377.8
298.6
382
Autostrada
290.0