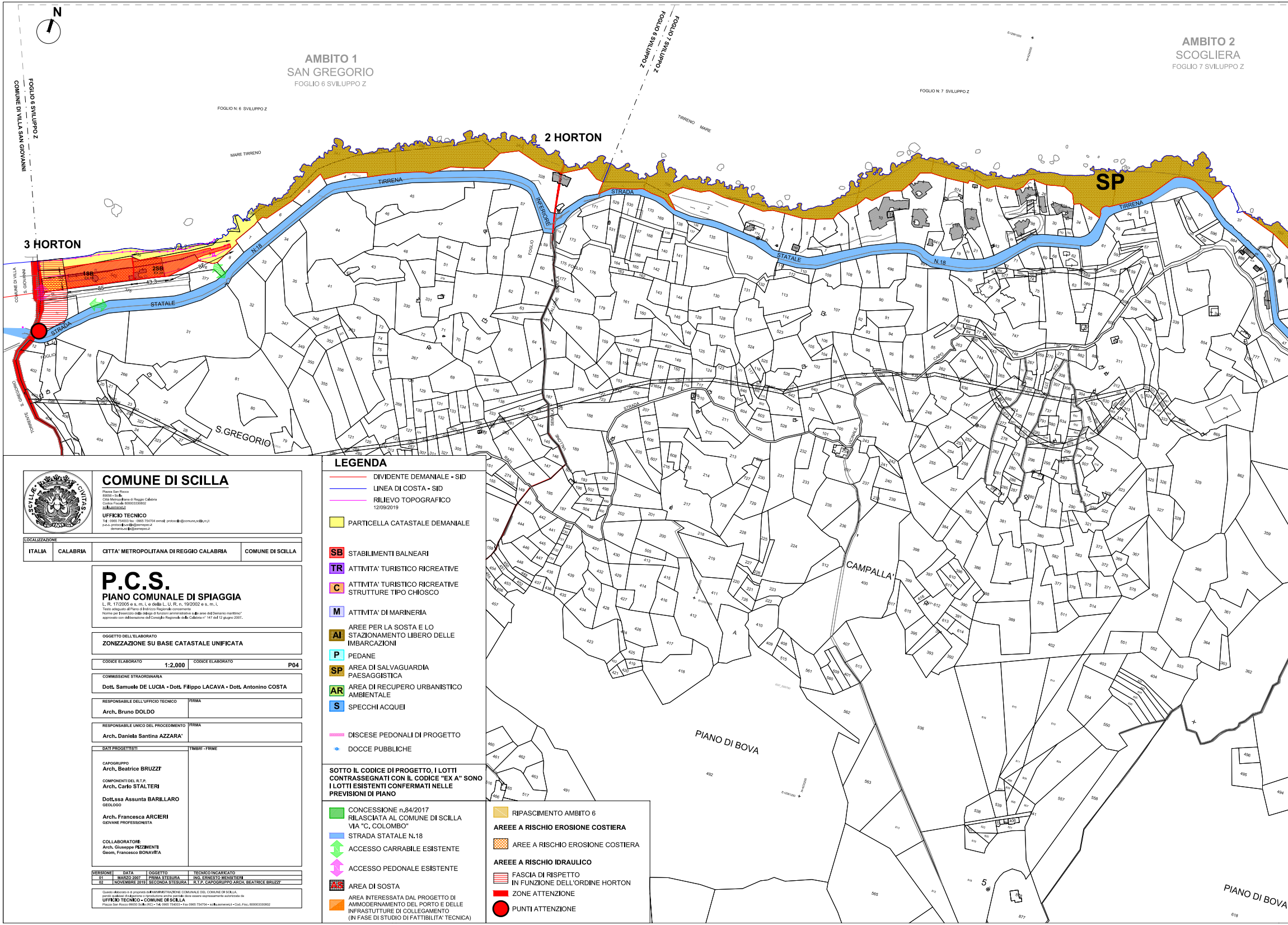
N
AMBITO 1
SAN GREGORIO
FOGLIO 6 SVILUPPO Z
AMBITO 2
SCOGLIERA
FOGLIO 7 SVILUPPO Z
FOGLIO 6 SVILUPPO Z
COMUNE DI VILLA SAN GIOVANNI
FOGLIO 6 SVILUPPO Z
FOGLIO 7 SVILUPPO Z
FOGLIO N: 6 SVILUPPO Z
FOGLIO N: 7 SVILUPPO Z
MARE TIRRENO
TIRRENO MARE
2 HORTON
3 HORTON
SP
STRADA STATALE N.18 TIRRENA
STRADA STATALE TIRRENA N.18
S.GREGORIO
VALLONE INFERIORE
CAMPALLA'
PIANO DI BOVA
PIANO DI BOVA
TORRENTE S.GREGORIO
195
258
85
376
377
43.3

COMUNE DI SCILLA

Piazza San Rocco
89058 - Scilla
Città Metropolitana di Reggio Calabria
Codice Fiscale 800003330802
scilla.asmenet.it

UFFICIO TECNICO
Tel : 0965 754003 fax : 0965 754704 e-mail : protocollo@comune.scilla.rc.it
p.e.c. protocollo.scilla@asmepec.it
demanio.scilla@asmepec.it

LOCALIZZAZIONE			
ITALIA	CALABRIA	CITTA' METROPOLITANA DI REGGIO CALABRIA	COMUNE DI SCILLA

P.C.S.

PIANO COMUNALE DI SPIAGGIA

L. R. 17/2005 e s. m. i. e della L. U. R. n. 19/2002 e s. m. i.
Testo adeguato al Piano di Indirizzo Regionale concernente
Norme per l'esercizio della delega di funzioni amministrative sulle aree del Demanio marittimo"
approvato con deliberazione del Consiglio Regionale della Calabria n° 147 del 12 giugno 2007.

OGGETTO DELL'ELABORATO
ZONIZZAZIONE SU BASE CATASTALE UNIFICATA

CODICE ELABORATO	CODICE ELABORATO
1:2.000	P04

COMMISSIONE STRAORDINARIA
Dott. Samuele DE LUCIA - Dott. Filippo LACAVA - Dott. Antonino COSTA

RESPONSABILE DELL'UFFICIO TECNICO	FIRMA
Arch. Bruno DOLDO	

RESPONSABILE UNICO DEL PROCEDIMENTO	FIRMA
Arch. Daniela Santina AZZARA'	

DATI PROGETTISTI	TIMBRI - FIRME
CAPOGRUPPO **Arch. Beatrice BRUZZI'** COMPONENTI DEL R.T.P. **Arch. Carlo STALTERI** **Dott.ssa Assunta BARILLARO** GEOLOGO **Arch. Francesca ARCIERI** GIOVANE PROFESSIONISTA COLLABORATORI: Arch. Giuseppe PIZZIMENTI Geom. Francesco BONAVITA	

VERSIONE	DATA	OGGETTO	TECNICO INCARICATO
01	MARZO 2007	PRIMA STESURA	ING. ERNESTO MENSITIERI
02	NOVEMBRE 2019	SECONDA STESURA	R.T.P. CAPOGRUPPO ARCH. BEATRICE BRUZZI'

Questo elaborato è di proprietà dell'AMMINISTRAZIONE COMUNALE DEL COMUNE DI SCILLA,
perciò qualsiasi divulgazione o riproduzione anche parziale deve essere espressamente autorizzata da
UFFICIO TECNICO - COMUNE DI SCILLA
Piazza San Rocco 89058 Scilla (RC) - Tel. 0965 754003 - Fax 0965 754704 - scilla.asmenet.it - Cod. Fisc. 800003330802

LEGENDA

- DIVIDENTE DEMANIALE - SID
- LINEA DI COSTA - SID
- RILIEVO TOPOGRAFICO 12/09/2019
- PARTICELLA CATASTALE DEMANIALE
- SB STABILIMENTI BALNEARI
- TR ATTIVITA' TURISTICO RICREATIVE
- C ATTIVITA' TURISTICO RICREATIVE STRUTTURE TIPO CHIOSCO
- M ATTIVITA' DI MARINERIA
- AI AREE PER LA SOSTA E LO STAZIONAMENTO LIBERO DELLE IMBARCAZIONI
- P PEDANE
- SP AREA DI SALVAGUARDIA PAESAGGISTICA
- AR AREA DI RECUPERO URBANISTICO AMBIENTALE
- S SPECCHI ACQUEI
- DISCESE PEDONALI DI PROGETTO
- DOCCE PUBBLICHE

SOTTO IL CODICE DI PROGETTO, I LOTTI CONTRASSEGNATI CON IL CODICE "EX A" SONO I LOTTI ESISTENTI CONFERMATI NELLE PREVISIONI DI PIANO

- CONCESSIONE n.84/2017 RILASCIATA AL COMUNE DI SCILLA VIA "C. COLOMBO"
- STRADA STATALE N.18
- ACCESSO CARRABILE ESISTENTE
- ACCESSO PEDONALE ESISTENTE
- AS AREA DI SOSTA
- AREA INTERESSATA DAL PROGETTO DI AMMODERNAMENTO DEL PORTO E DELLE INFRASTUTTURE DI COLLEGAMENTO (IN FASE DI STUDIO DI FATTIBILITA' TECNICA)
- RIPASCIMENTO AMBITO 6

AREEE A RISCHIO EROSIONE COSTIERA

- AREE A RISCHIO EROSIONE COSTIERA

AREEE A RISCHIO IDRAULICO

- FASCIA DI RISPETTO IN FUNZIONE DELL'ORDINE HORTON
- ZONE ATTENZIONE
- ● PUNTI ATTENZIONE

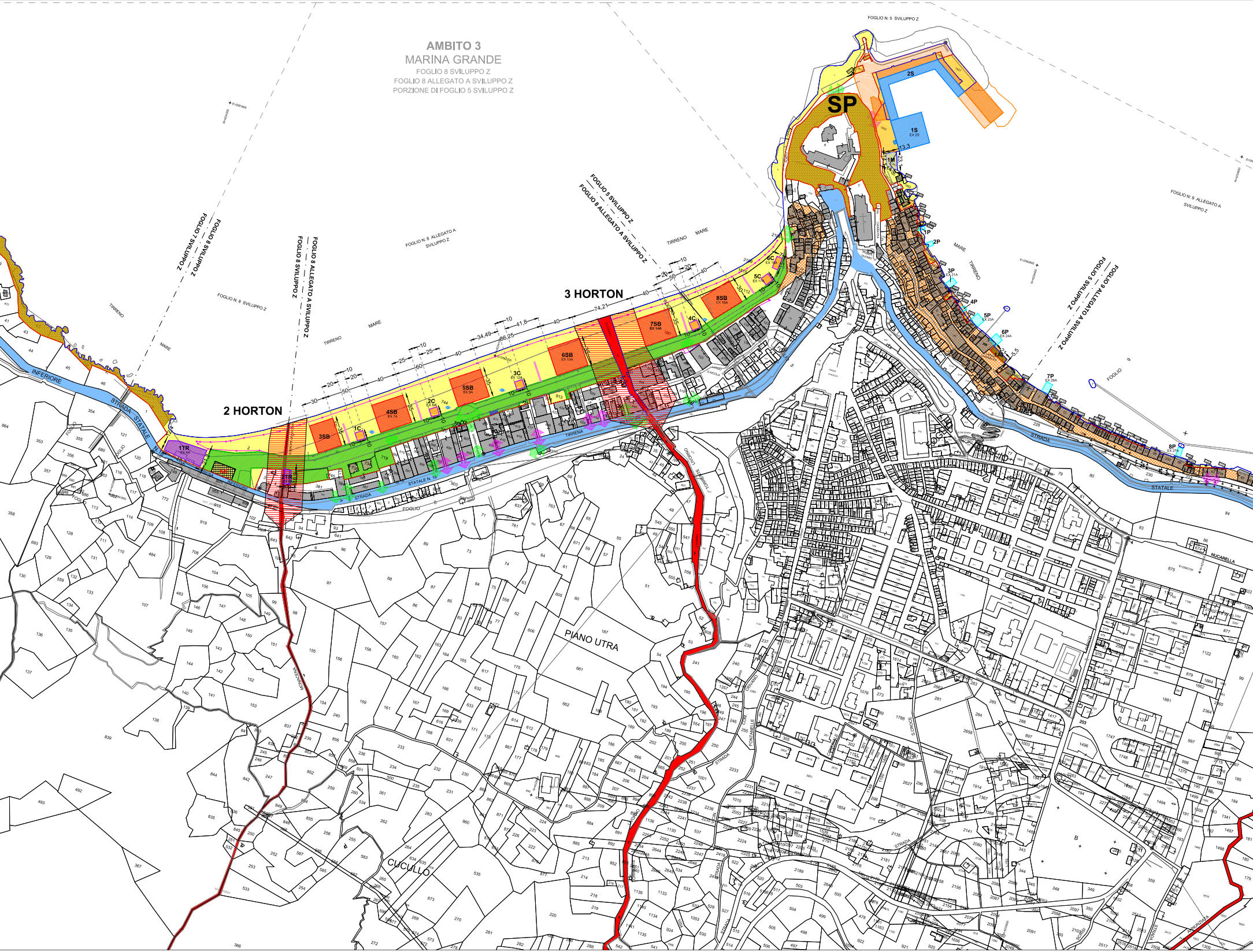
AMBITO 3
MARINA GRANDE
FOGLIO 8 SVILUPPO Z
FOGLIO 8 ALLEGATO A SVILUPPO Z
PORZIONE DI FOGLIO 5 SVILUPPO Z
FOGLIO N: 5 SVILUPPO Z
SP
2S
1S
1M
1P
2P
3P
4P
5P
6P
7P
8P
FOGLIO 5 SVILUPPO Z
FOGLIO 8 ALLEGATO A SVILUPPO Z
FOGLIO N: 9 ALLEGATO A SVILUPPO Z
FOGLIO 5 SVILUPPO Z
FOGLIO 9 ALLEGATO A SVILUPPO Z
TIRRENO
MARE
3 HORTON
2 HORTON
FOGLIO N: 8 ALLEGATO A SVILUPPO Z
FOGLIO N: 8 SVILUPPO Z
FOGLIO 7 SVILUPPO Z
FOGLIO 8 SVILUPPO Z
FOGLIO 8 SVILUPPO Z
FOGLIO 8 ALLEGATO A SVILUPPO Z
1TR
1C
2C
3C
4C
5C
3SB
4SB
5SB
6SB
7SB
8SB
INFERIORE
STRADA STATALE
STATALE N. 18
TIRRENA
STRADA
STATALE
PIANO UTRA
CUCULLO
NUCARELLA
74,21
40
36,25
41,8
34,49

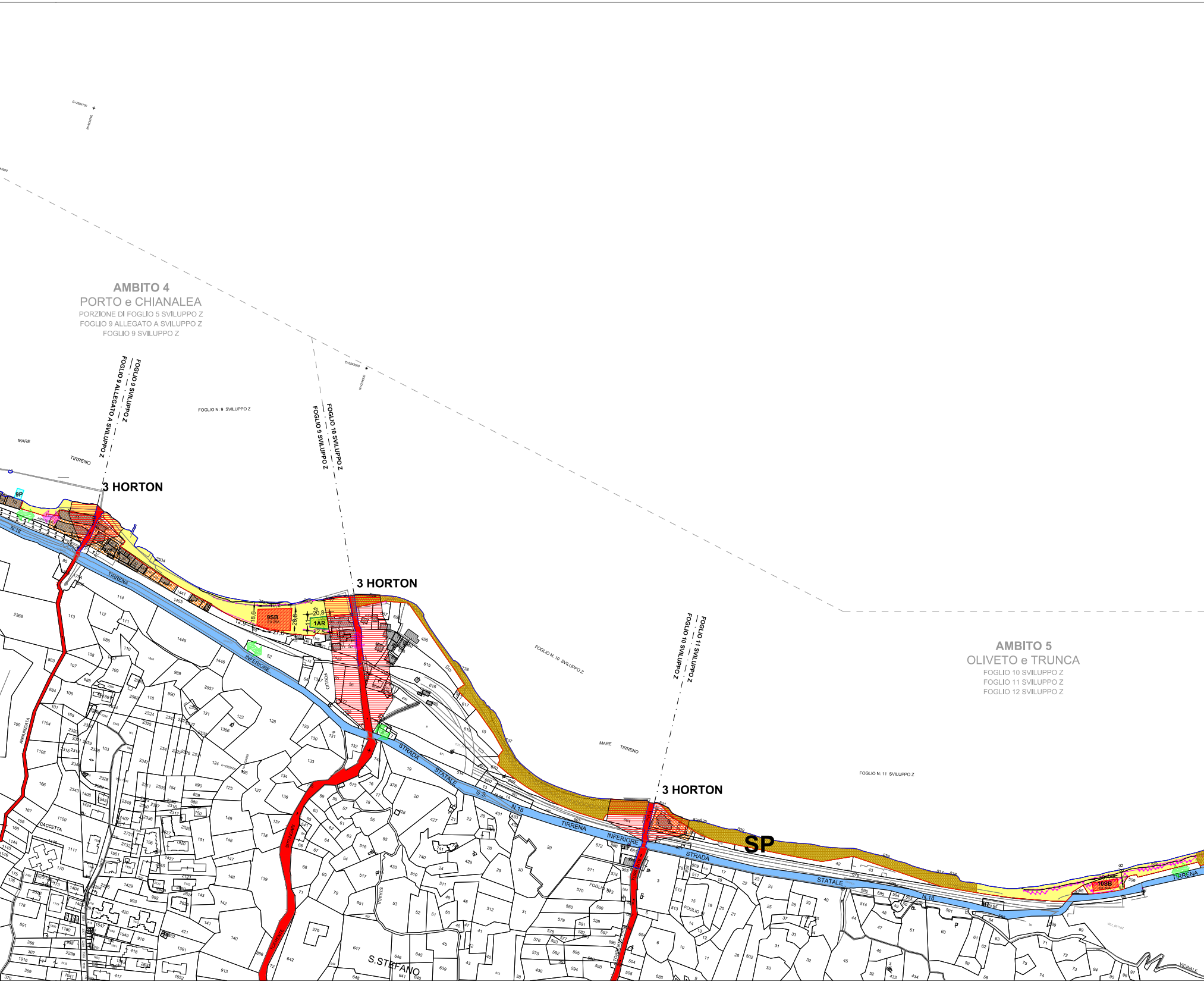
AMBITO 4
PORTO e CHIANALEA
PORZIONE DI FOGLIO 5 SVILUPPO Z
FOGLIO 9 ALLEGATO A SVILUPPO Z
FOGLIO 9 SVILUPPO Z
AMBITO 5
OLIVETO e TRUNCA
FOGLIO 10 SVILUPPO Z
FOGLIO 11 SVILUPPO Z
FOGLIO 12 SVILUPPO Z
FOGLIO 9 SVILUPPO Z
FOGLIO 9 ALLEGATO A SVILUPPO Z
FOGLIO 10 SVILUPPO Z
FOGLIO 9 SVILUPPO Z
FOGLIO 11 SVILUPPO Z
FOGLIO 10 SVILUPPO Z
FOGLIO N: 9 SVILUPPO Z
FOGLIO N: 10 SVILUPPO Z
FOGLIO N: 11 SVILUPPO Z
MARE
TIRRENO
MARE
TIRRENO
3 HORTON
3 HORTON
3 HORTON
SP
9P
9SB
1AR
10SB
N.18
TIRRENA
INFERIORE
STRADA
STATALE
S.S.
N.18
TIRRENA
INFERIORE
STRADA
STATALE
N.18
TIRRENA
ANNUNZIATA
CACCETTA
S.STEFANO
STRADA
VICINALE

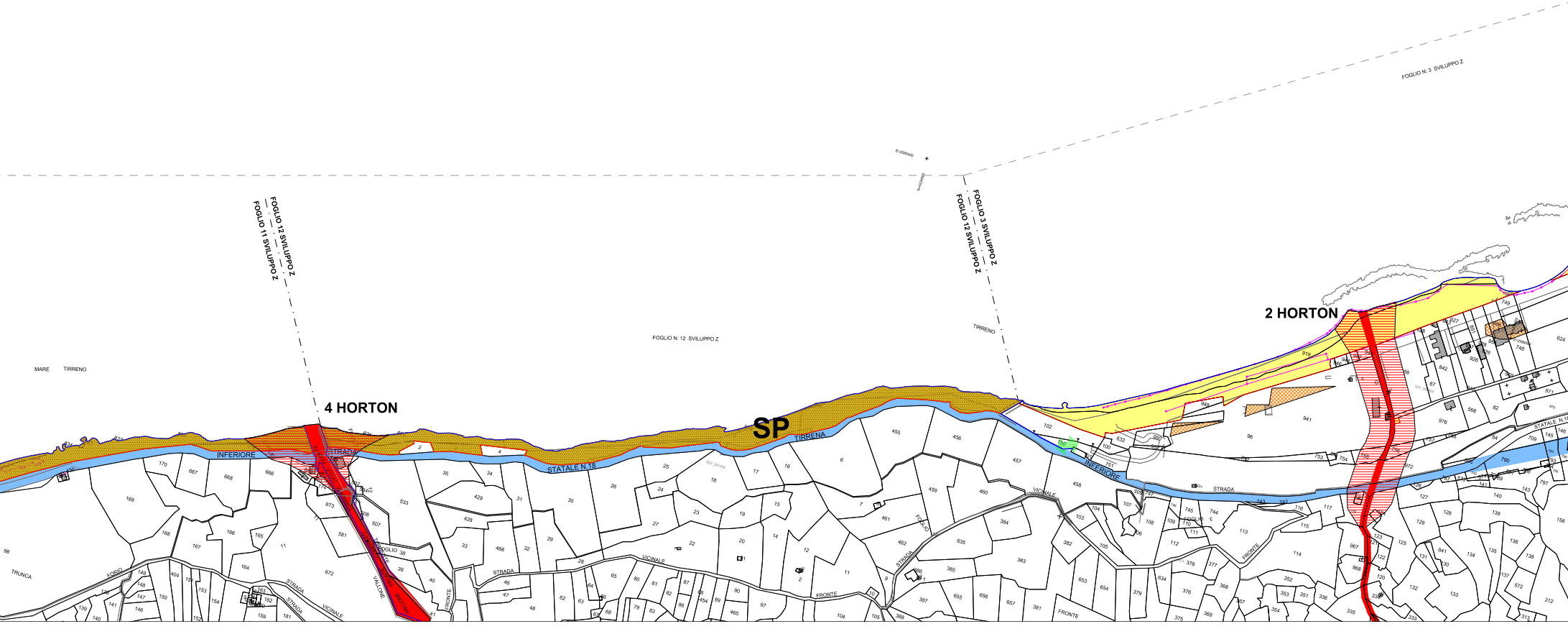
FOGLIO N: 3 SVILUPPO Z
FOGLIO 12 SVILUPPO Z
FOGLIO 11 SVILUPPO Z
FOGLIO 3 SVILUPPO Z
FOGLIO 12 SVILUPPO Z
TIRRENO
FOGLIO N: 12 SVILUPPO Z
MARE TIRRENO
2 HORTON
4 HORTON
SP
TIRRENA
INFERIORE
STRADA
STATALE N.18
INFERIORE
STRADA
VICINALE
STRADA
VICINALE
FRONTE
TRUNCA
STRADA
VICINALE
VALLONE
FRONTE
STATALE N.18

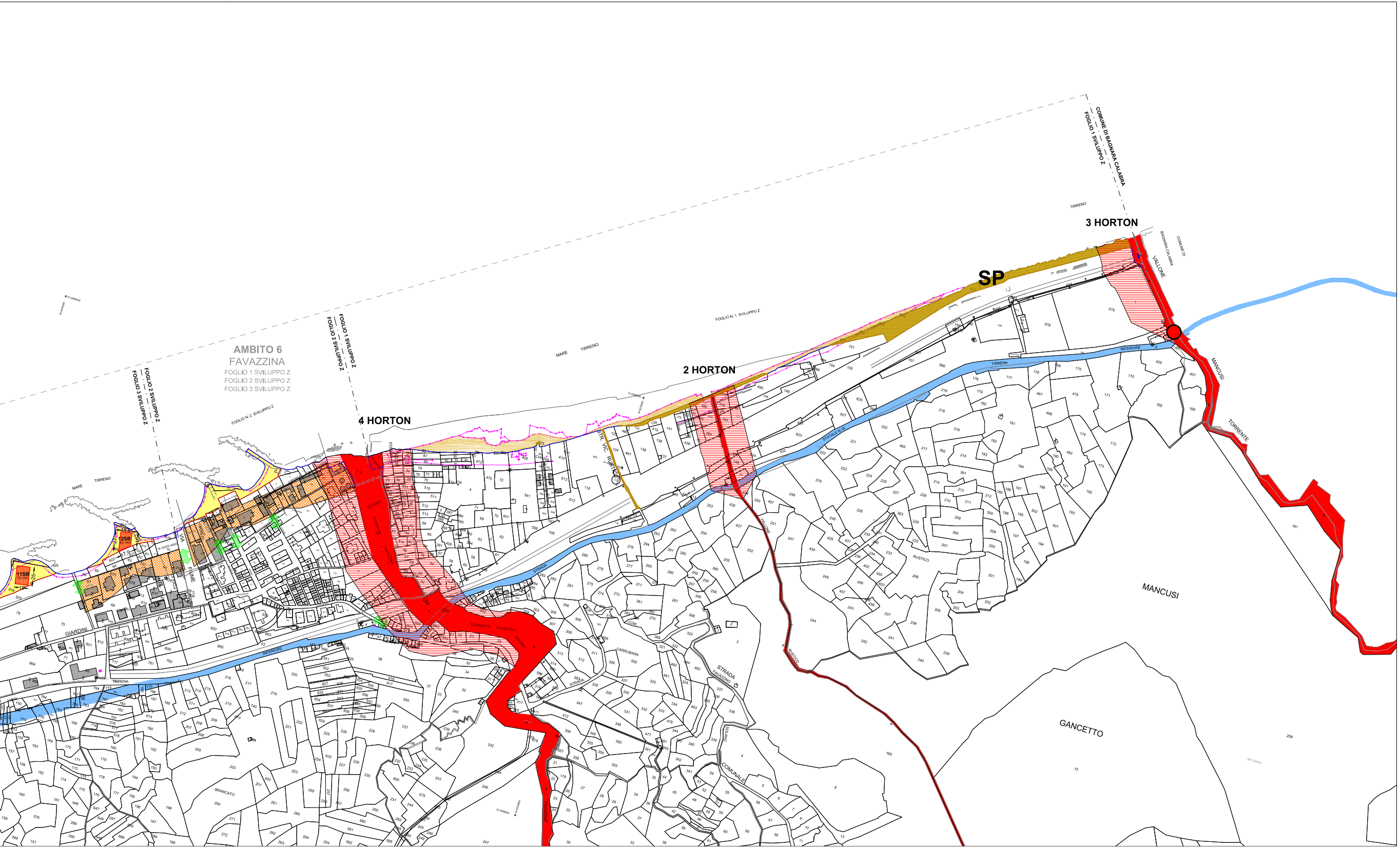
AMBITO 6
FAVAZZINA
FOGLIO 1 SVILUPPO Z
FOGLIO 2 SVILUPPO Z
FOGLIO 3 SVILUPPO Z
FOGLIO 2 SVILUPPO Z
FOGLIO 3 SVILUPPO Z
FOGLIO 1 SVILUPPO Z
FOGLIO 2 SVILUPPO Z
COMUNE DI BAGNARA CALABRA
FOGLIO 1 SVILUPPO Z
FOGLIO N. 1 SVILUPPO Z
FOGLIO N. 2 SVILUPPO Z
4 HORTON
2 HORTON
3 HORTON
SP
MARE TIRRENO
TIRRENO
COMUNE DI BAGNARA CALABRA
VALLONE
MANCUSI
TORRENTE
MANCUSI
GANCETTO
STATALE N.18
TIRRENA
INFERIORE
STRADA
FAVAZZINO
COMUNALE
CARRUBARA
RUSTICO
VALLONE
GIARDINI
VIA FIUME
BRANCATO
TORRENTE FAVAZZINA
11SB
12SB