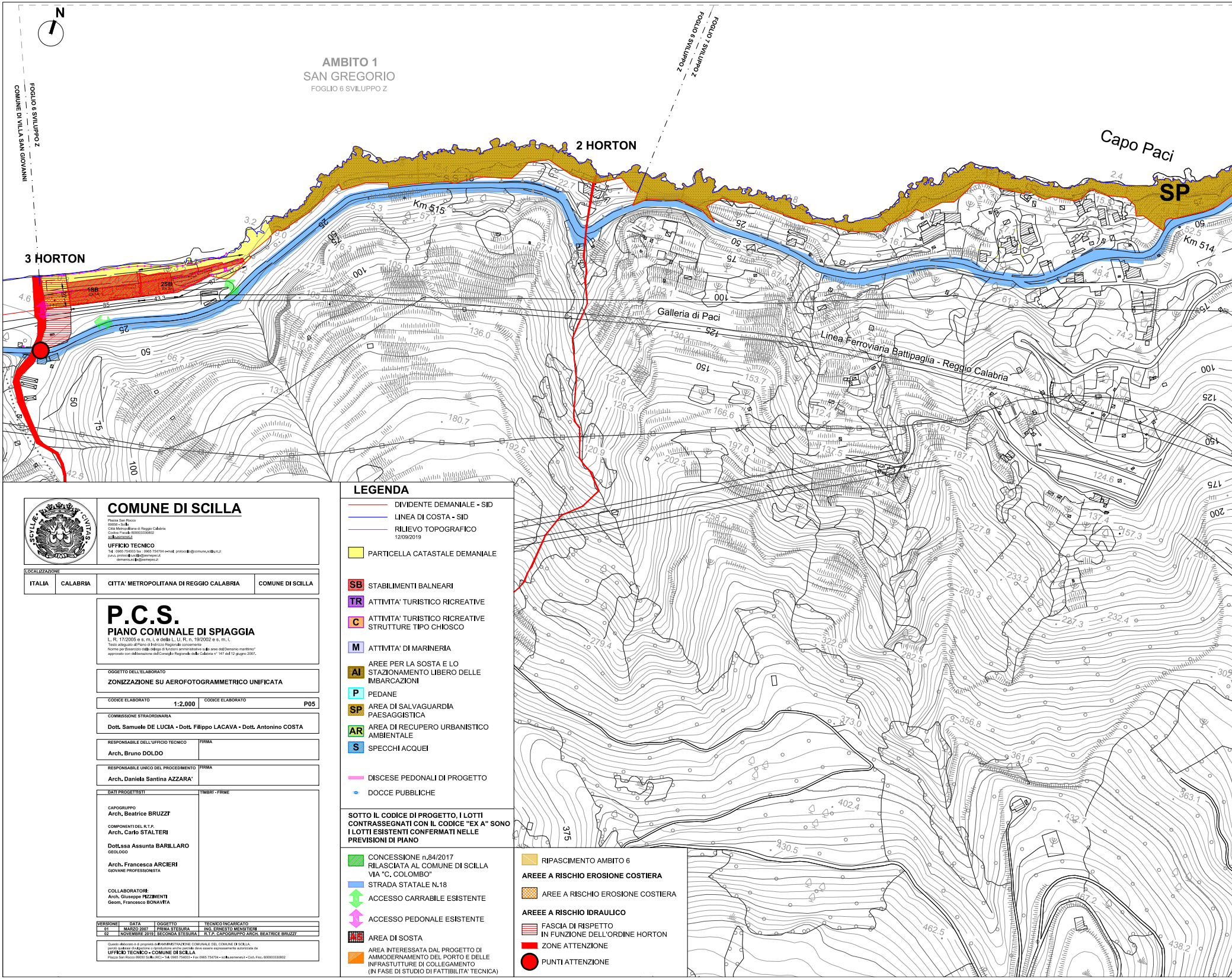
N
AMBITO 1
SAN GREGORIO
FOGLIO 6 SVILUPPO Z
FOGLIO 6 SVILUPPO Z
COMUNE DI VILLA SAN GIOVANNI
FOGLIO 6 SVILUPPO Z
FOGLIO 7 SVILUPPO Z
3 HORTON
2 HORTON
Capo Paci
SP
Km 515
Km 514
Galleria di Paci
Linea Ferroviaria Battipaglia - Reggio Calabria
19B
25B
25
50
75
100
125
150
175
200
375

COMUNE DI SCILLA

Piazza San Rocco
89058 - Scilla
Città Metropolitana di Reggio Calabria
Codice Fiscale 800003330802
scilla.asmenet.it

UFFICIO TECNICO
Tel : 0965 754003 fax : 0965 754704 e-mail: protocollo@comune.scilla.rc.it
p.e.c. protocollo.scilla@asmepec.it
demanio.scilla@asmepec.it

LOCALIZZAZIONE

ITALIA	CALABRIA	CITTA' METROPOLITANA DI REGGIO CALABRIA	COMUNE DI SCILLA

P.C.S.
PIANO COMUNALE DI SPIAGGIA

L. R. 17/2005 e s. m. i. e della L. U. R. n. 19/2002 e s. m. i.
Testo adeguato al Piano di Indirizzo Regionale concernente
Norme per l'esercizio della delega di funzioni amministrative sulle aree del Demanio marittimo"
approvato con deliberazione del Consiglio Regionale della Calabria n° 147 del 12 giugno 2007.

OGGETTO DELL'ELABORATO
ZONIZZAZIONE SU AEROFOTOGRAMMETRICO UNIFICATA

CODICE ELABORATO **1:2.000** CODICE ELABORATO **P05**

COMMISSIONE STRAORDINARIA
Dott. Samuele DE LUCIA - Dott. Filippo LACAVA - Dott. Antonino COSTA

RESPONSABILE DELL'UFFICIO TECNICO
Arch. Bruno DOLDO
FIRMA

RESPONSABILE UNICO DEL PROCEDIMENTO
Arch. Daniela Santina AZZARA'
FIRMA

DATI PROGETTISTI

CAPOGRUPPO
Arch. Beatrice BRUZZI'

COMPONENTI DEL R.T.P.
Arch. Carlo STALTERI

Dott.ssa Assunta BARILLARO
GEOLOGO

Arch. Francesca ARCIERI
GIOVANE PROFESSIONISTA

COLLABORATORI:
Arch. Giuseppe PIZZIMENTI
Geom. Francesco BONAVITA

TIMBRI - FIRME

VERSIONE	DATA	OGGETTO	TECNICO INCARICATO
01	MARZO 2007	PRIMA STESURA	ING. ERNESTO MENSITIERI
02	NOVEMBRE 2019	SECONDA STESURA	R.T.P. CAPOGRUPPO ARCH. BEATRICE BRUZZI'

Questo elaborato è di proprietà dell'AMMINISTRAZIONE COMUNALE DEL COMUNE DI SCILLA,
perciò qualsiasi divulgazione o riproduzione anche parziale deve essere espressamente autorizzata da
UFFICIO TECNICO - COMUNE DI SCILLA
Piazza San Rocco 89050 Scilla (RC) - Tel. 0965 754003 - Fax 0965 754704 - scilla.asmenet.it - Cod. Fisc. 800003330802

LEGENDA

- DIVIDENTE DEMANIALE - SID
- LINEA DI COSTA - SID
- RILIEVO TOPOGRAFICO 12/09/2019
- 🟨 PARTICELLA CATASTALE DEMANIALE
- SB STABILIMENTI BALNEARI
- TR ATTIVITA' TURISTICO RICREATIVE
- C ATTIVITA' TURISTICO RICREATIVE STRUTTURE TIPO CHIOSCO
- M ATTIVITA' DI MARINERIA
- AI AREE PER LA SOSTA E LO STAZIONAMENTO LIBERO DELLE IMBARCAZIONI
- P PEDANE
- SP AREA DI SALVAGUARDIA PAESAGGISTICA
- AR AREA DI RECUPERO URBANISTICO AMBIENTALE
- S SPECCHI ACQUEI
- DISCESE PEDONALI DI PROGETTO
- DOCCE PUBBLICHE

SOTTO IL CODICE DI PROGETTO, I LOTTI CONTRASSEGNATI CON IL CODICE "EX A" SONO I LOTTI ESISTENTI CONFERMATI NELLE PREVISIONI DI PIANO

- ▨ CONCESSIONE n.84/2017 RILASCIATA AL COMUNE DI SCILLA VIA "C. COLOMBO"
- STRADA STATALE N.18
- ACCESSO CARRABILE ESISTENTE
- ACCESSO PEDONALE ESISTENTE
- AREA DI SOSTA
- ▨ AREA INTERESSATA DAL PROGETTO DI AMMODERNAMENTO DEL PORTO E DELLE INFRASTRUTTURE DI COLLEGAMENTO (IN FASE DI STUDIO DI FATTIBILITA' TECNICA)
- RIPASCIMENTO AMBITO 6

AREEE A RISCHIO EROSIONE COSTIERA

- ▨ AREE A RISCHIO EROSIONE COSTIERA

AREEE A RISCHIO IDRAULICO

- ▤ FASCIA DI RISPETTO IN FUNZIONE DELL'ORDINE HORTON
- 🟥 ZONE ATTENZIONE
- ● PUNTI ATTENZIONE

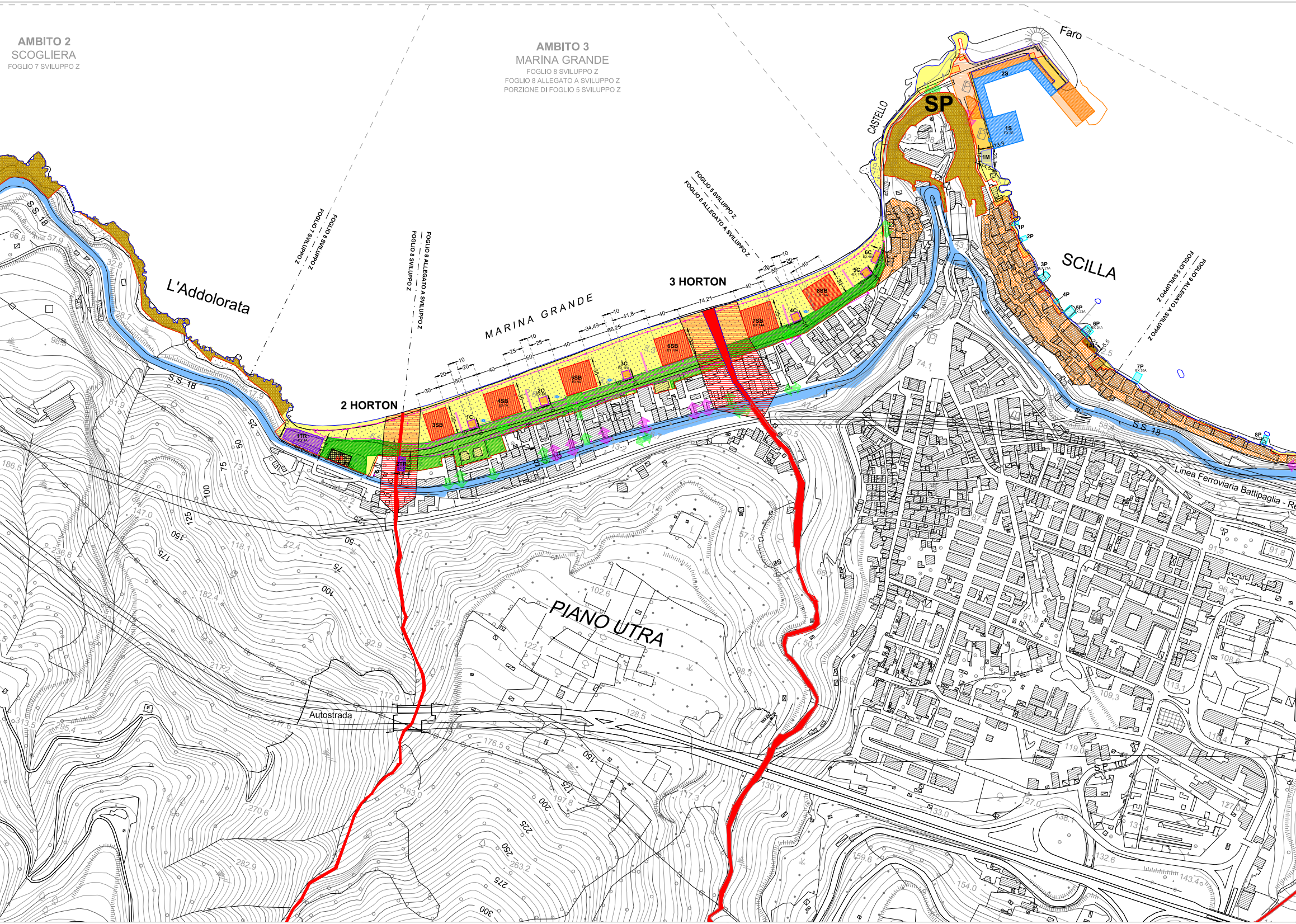
AMBITO 2
SCOGLIERA
FOGLIO 7 SVILUPPO Z
AMBITO 3
MARINA GRANDE
FOGLIO 8 SVILUPPO Z
FOGLIO 8 ALLEGATO A SVILUPPO Z
PORZIONE DI FOGLIO 5 SVILUPPO Z
Faro
CASTELLO
SP
2S
1S
1M
SCILLA
1P
2P
3P
4P
5P
6P
7P
8P
1A
FOGLIO 5 SVILUPPO Z
FOGLIO 8 ALLEGATO A SVILUPPO Z
FOGLIO 7 SVILUPPO Z
FOGLIO 8 SVILUPPO Z
FOGLIO 8 ALLEGATO A SVILUPPO Z
FOGLIO 8 SVILUPPO Z
FOGLIO 5 SVILUPPO Z
FOGLIO 8 ALLEGATO A SVILUPPO Z
L'Addolorata
MARINA GRANDE
2 HORTON
3 HORTON
1TR
2TR
1C
2C
3C
4C
5C
6C
3SB
4SB
5SB
6SB
7SB
8SB
S.S. 18
S.S. 18
S.S. 18
S.S. 18
Linea Ferroviaria Battipaglia - Re
PIANO UTRA
Autostrada
S.P. 107

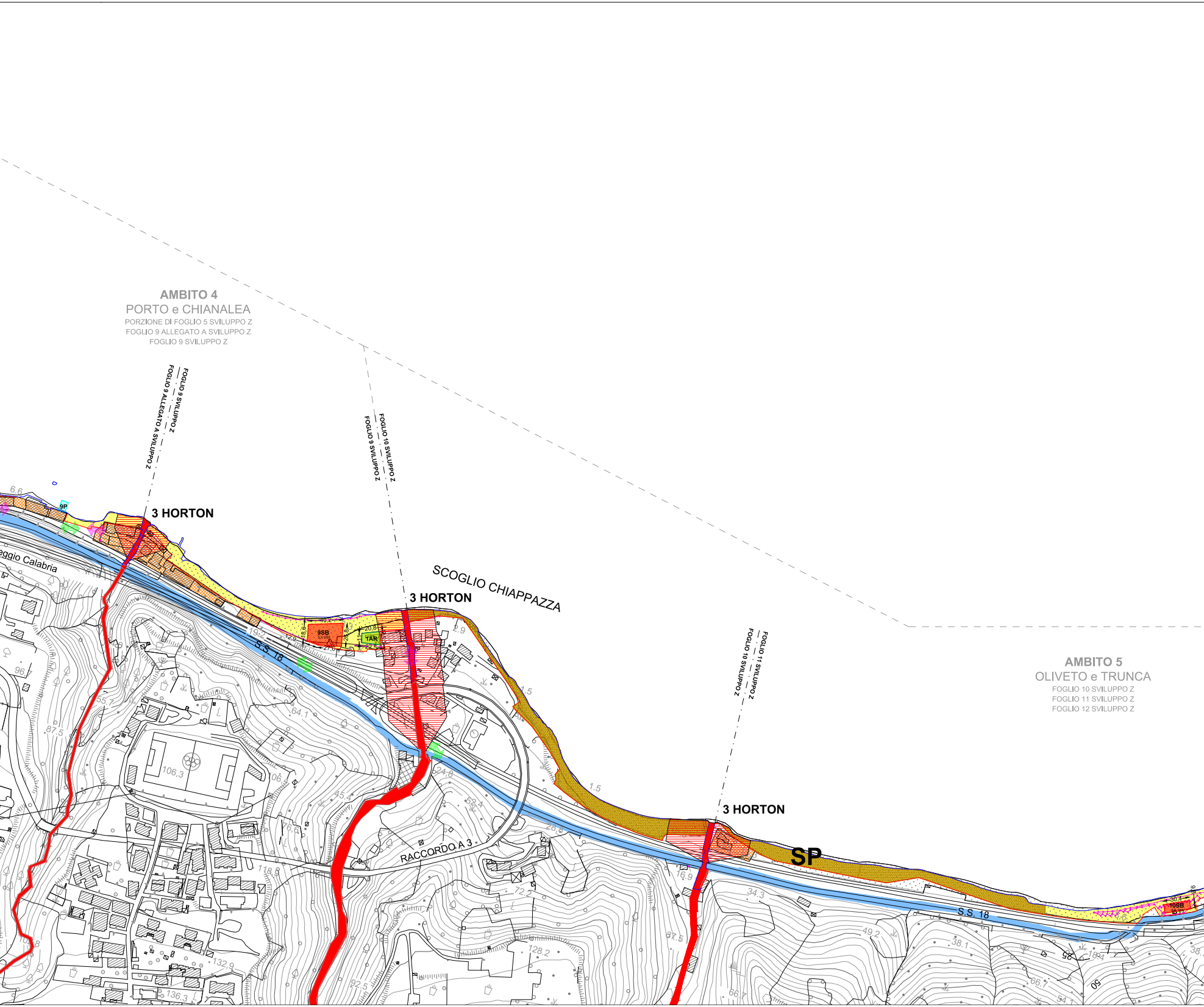
AMBITO 4
PORTO e CHIANALEA
PORZIONE DI FOGLIO 5 SVILUPPO Z
FOGLIO 9 ALLEGATO A SVILUPPO Z
FOGLIO 9 SVILUPPO Z
FOGLIO 9 SVILUPPO Z
FOGLIO 9 ALLEGATO A SVILUPPO Z
FOGLIO 10 SVILUPPO Z
FOGLIO 9 SVILUPPO Z
FOGLIO 11 SVILUPPO Z
FOGLIO 10 SVILUPPO Z
3 HORTON
3 HORTON
3 HORTON
SCOGLIO CHIAPPAZZA
AMBITO 5
OLIVETO e TRUNCA
FOGLIO 10 SVILUPPO Z
FOGLIO 11 SVILUPPO Z
FOGLIO 12 SVILUPPO Z
9P
9SB
TAR
10SB
SP
S.S. 18
S.S. 18
RACCORDO A 3
eggio Calabria
6.6
96.7
87.5
55.7
64.1
106.3
106.3
45.4
24.8
52.4
76.6
118.8
132.9
136.3
92.5
128.2
72.2
67.5
16.9
34.3
49.2
38.1
66.7
19.4
54.1
1.5
1.5
2.9
19.2
12.9

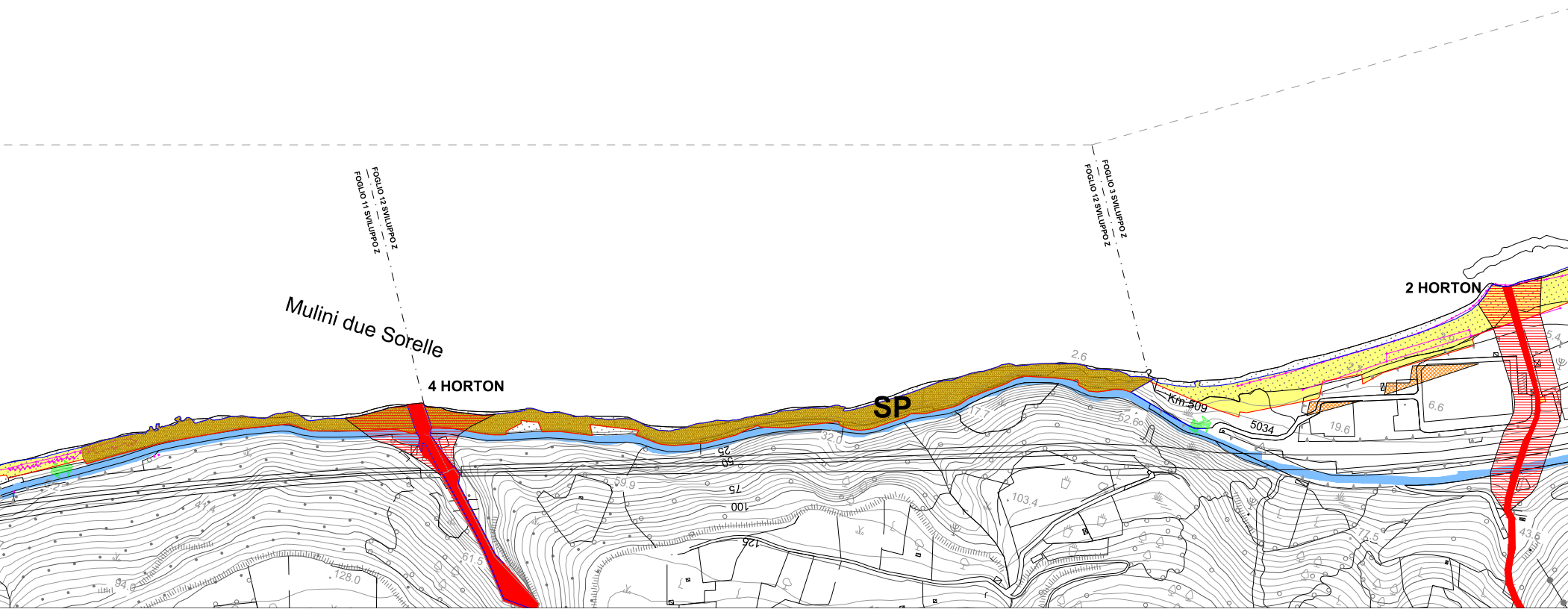
FOGLIO 12 SVILUPPO Z
FOGLIO 11 SVILUPPO Z
FOGLIO 3 SVILUPPO Z
FOGLIO 12 SVILUPPO Z
Mulini due Sorelle
4 HORTON
SP
2 HORTON
Km 509
5034
2.6
17.7
32.0
52.6
6.6
19.6
59.9
103.4
77.5
43.6
61.5
94.0
128.0
25
50
75
100
125

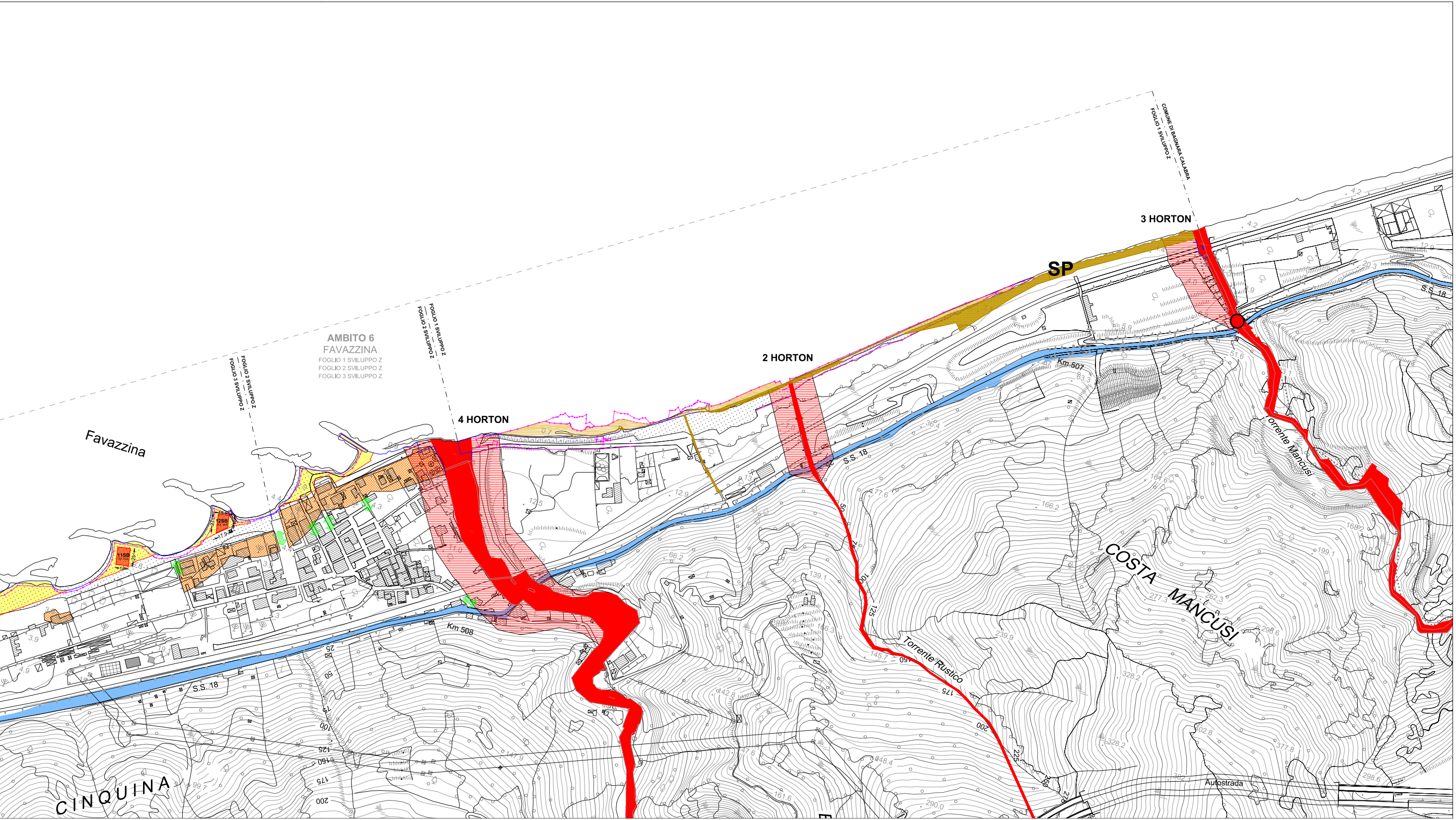
AMBITO 6
FAVAZZINA
FOGLIO 1 SVILUPPO Z
FOGLIO 2 SVILUPPO Z
FOGLIO 3 SVILUPPO Z
Favazzina
FOGLIO 2 SVILUPPO Z
FOGLIO 3 SVILUPPO Z
FOGLIO 1 SVILUPPO Z
FOGLIO 2 SVILUPPO Z
4 HORTON
2 HORTON
3 HORTON
SP
COMUNE DI BAGNARA CALABRA
FOGLIO 1 SVILUPPO Z
11SB
12SB
S.S. 18
S.S. 18
S.S. 18
Km 507
Km 508
Torrente Mancusi
Torrente Rustico
COSTA MANCUSI
CINQUINA
Autostrada