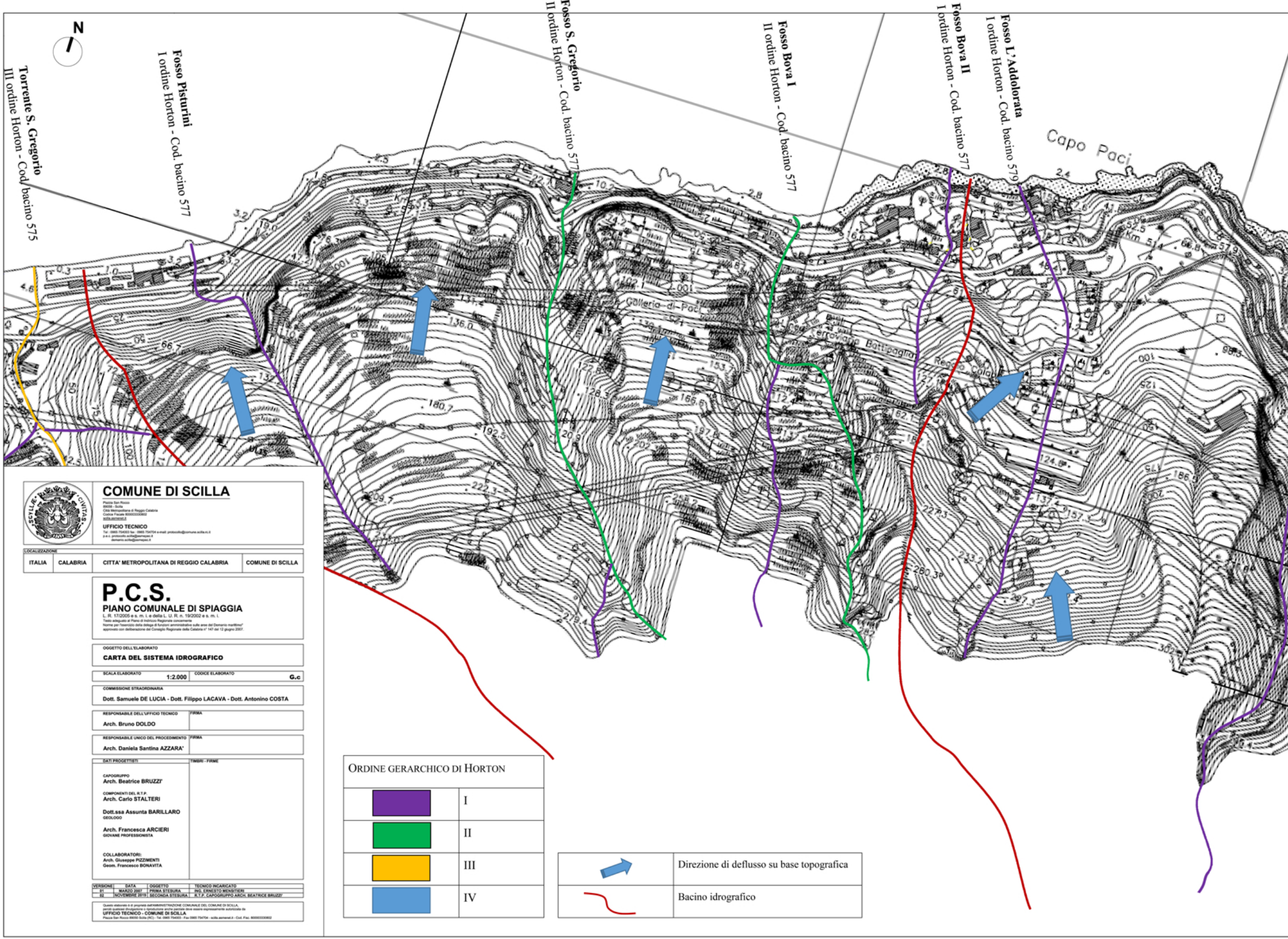
N
Torrente S. Gregorio
III ordine Horton - Cod. bacino 575
Fosso Pisturini
I ordine Horton - Cod. bacino 577
Fosso S. Gregorio
II ordine Horton - Cod. bacino 577
Fosso Bova I
II ordine Horton - Cod. bacino 577
Fosso Bova II
I ordine Horton - Cod. bacino 577
Fosso L'Addolorata
I ordine Horton - Cod. bacino 579
Capo Paci
Galleria di Paci
Ferrovia Battipaglia - Reggio Calabria

ORDINE GERARCHICO DI HORTON	
🟪	I
🟩	II
🟨	III
🟦	IV

➡	Direzione di deflusso su base topografica
〜	Bacino idrografico

COMUNE DI SCILLA

Piazza San Rocco
89058 - Scilla
Città Metropolitana di Reggio Calabria
Codice Fiscale 80000330802
scilla.asmenet.it

UFFICIO TECNICO
Tel : 0965 754003 fax : 0965 754704 e-mail: protocollo@comune.scilla.rc.it
p.e.c. protocollo.scilla@asmepec.it
demanio.scilla@asmepec.it

LOCALIZZAZIONE

ITALIA	CALABRIA	CITTA' METROPOLITANA DI REGGIO CALABRIA	COMUNE DI SCILLA

P.C.S.
PIANO COMUNALE DI SPIAGGIA

L. R. 17/2005 e s. m. i. e della L. U. R. n. 19/2002 e s. m. i.
Testo adeguato al Piano di Indirizzo Regionale concernente
Norme per l'esercizio della delega di funzioni amministrative sulle aree del Demanio marittimo"
approvato con deliberazione del Consiglio Regionale della Calabria n° 147 del 12 giugno 2007.

OGGETTO DELL'ELABORATO
CARTA DEL SISTEMA IDROGRAFICO

SCALA ELABORATO 1:2.000
CODICE ELABORATO G.c

COMMISSIONE STRAORDINARIA
Dott. Samuele DE LUCIA - Dott. Filippo LACAVA - Dott. Antonino COSTA

RESPONSABILE DELL'UFFICIO TECNICO
Arch. Bruno DOLDO
FIRMA

RESPONSABILE UNICO DEL PROCEDIMENTO
Arch. Daniela Santina AZZARA'
FIRMA

DATI PROGETTISTI

CAPOGRUPPO
Arch. Beatrice BRUZZI'

COMPONENTI DEL R.T.P.
Arch. Carlo STALTERI

Dott.ssa Assunta BARILLARO
GEOLOGO

Arch. Francesca ARCIERI
GIOVANE PROFESSIONISTA

COLLABORATORI:
Arch. Giuseppe PIZZIMENTI
Geom. Francesco BONAVITA

TIMBRI - FIRME

VERSIONE	DATA	OGGETTO	TECNICO INCARICATO
01	MARZO 2007	PRIMA STESURA	ING. ERNESTO MENSITIERI
02	NOVEMBRE 2019	SECONDA STESURA	R.T.P. CAPOGRUPPO ARCH. BEATRICE BRUZZI'

Questo elaborato è di proprietà dell'AMMINISTRAZIONE COMUNALE DEL COMUNE DI SCILLA,
perciò qualsiasi divulgazione o riproduzione anche parziale deve essere espressamente autorizzata da
UFFICIO TECNICO - COMUNE DI SCILLA
Piazza San Rocco 89058 Scilla (RC) - Tel. 0965 754003 - Fax 0965 754704 - scilla.asmenet.it - Cod. Fisc. 80000330802

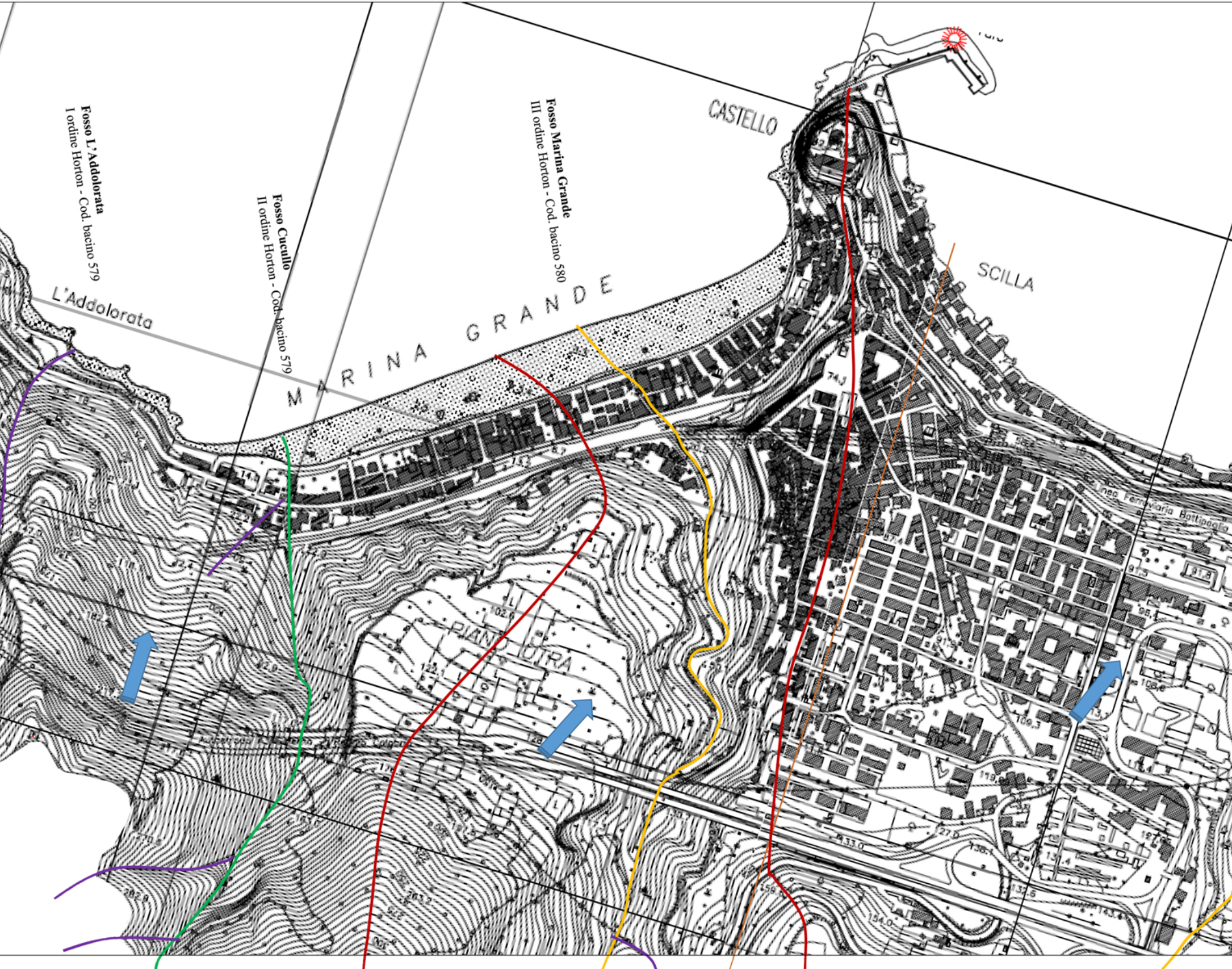
Fosso L'Addolorata
I ordine Horton - Cod. bacino 579
Fosso Cucullo
II ordine Horton - Cod. bacino 579
Fosso Marina Grande
III ordine Horton - Cod. bacino 580
CASTELLO
SCILLA
L'Addolorata
MARINA GRANDE
PIANO
UTRA
Linea Ferroviaria Battipaglia
102,6
122,1
74,1

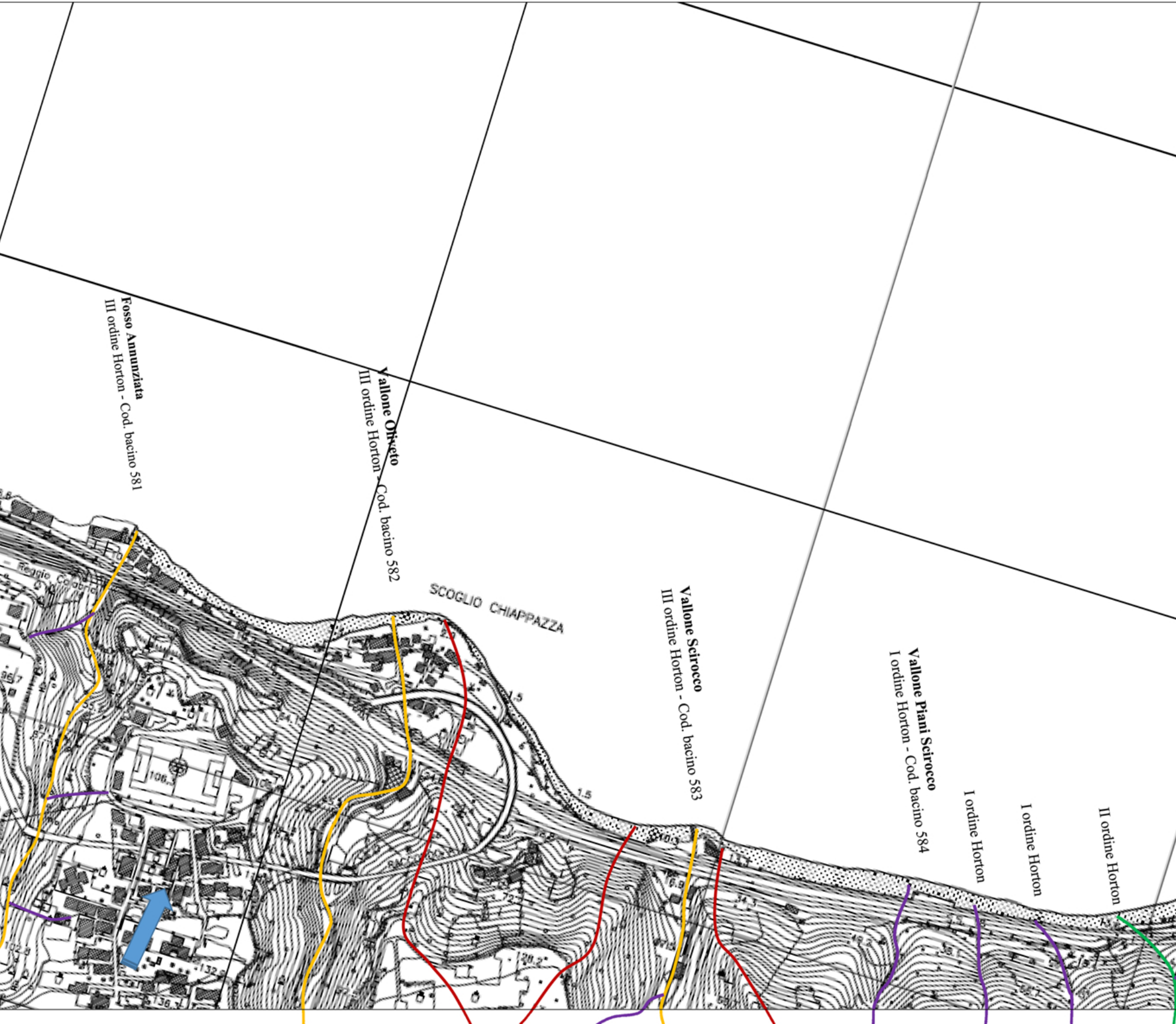
Fosso Annunziata
III ordine Horton - Cod. bacino 581
Vallone Oliveto
III ordine Horton - Cod. bacino 582
SCOGLIO CHIAPPAZZA
Vallone Scirocco
III ordine Horton - Cod. bacino 583
Vallone Piani Scirocco
I ordine Horton - Cod. bacino 584
I ordine Horton
I ordine Horton
II ordine Horton
Reggio Calabria
1.5
1.5
108,3

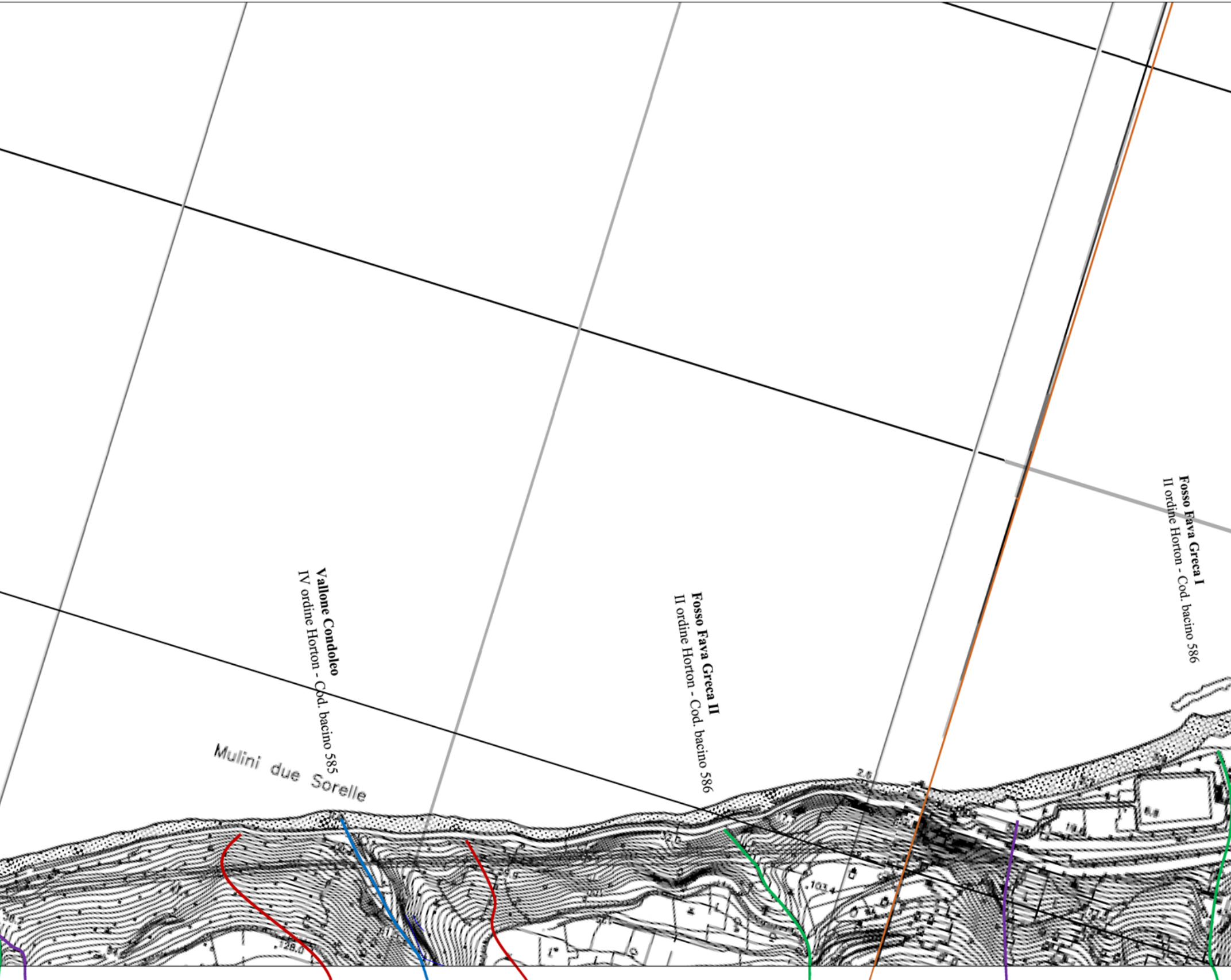
Vallone Condoleo
IV ordine Horton - Cod. bacino 585
Fosso Fava Greca II
II ordine Horton - Cod. bacino 586
Fosso Fava Greca I
II ordine Horton - Cod. bacino 586
Mulini due Sorelle
2.6
103.4
128.0

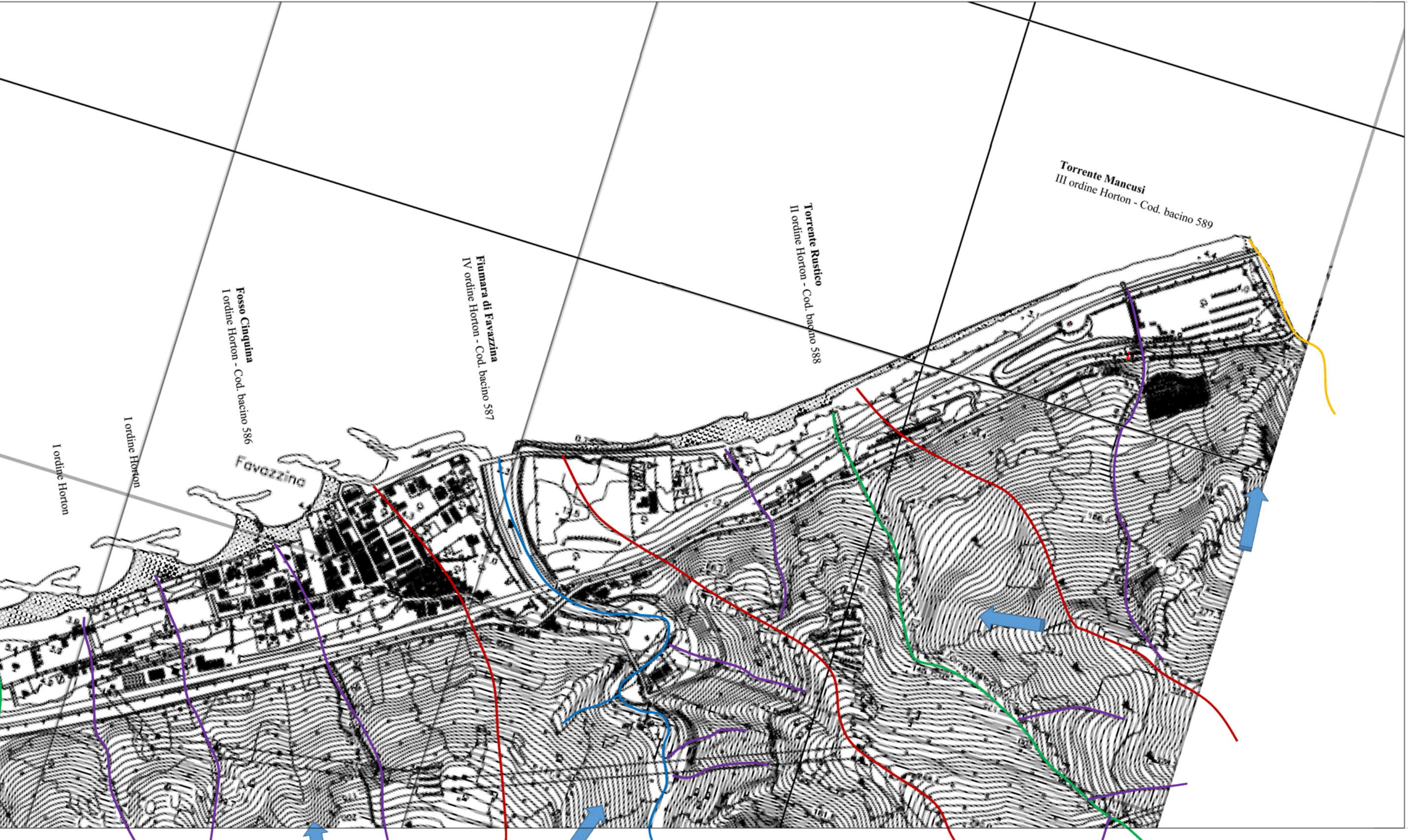
Torrente Mancusi
III ordine Horton - Cod. bacino 589
Torrente Rustico
II ordine Horton - Cod. bacino 588
Fiumara di Favazzina
IV ordine Horton - Cod. bacino 587
Fosso Cinquina
I ordine Horton - Cod. bacino 586
I ordine Horton
I ordine Horton
Favazzina