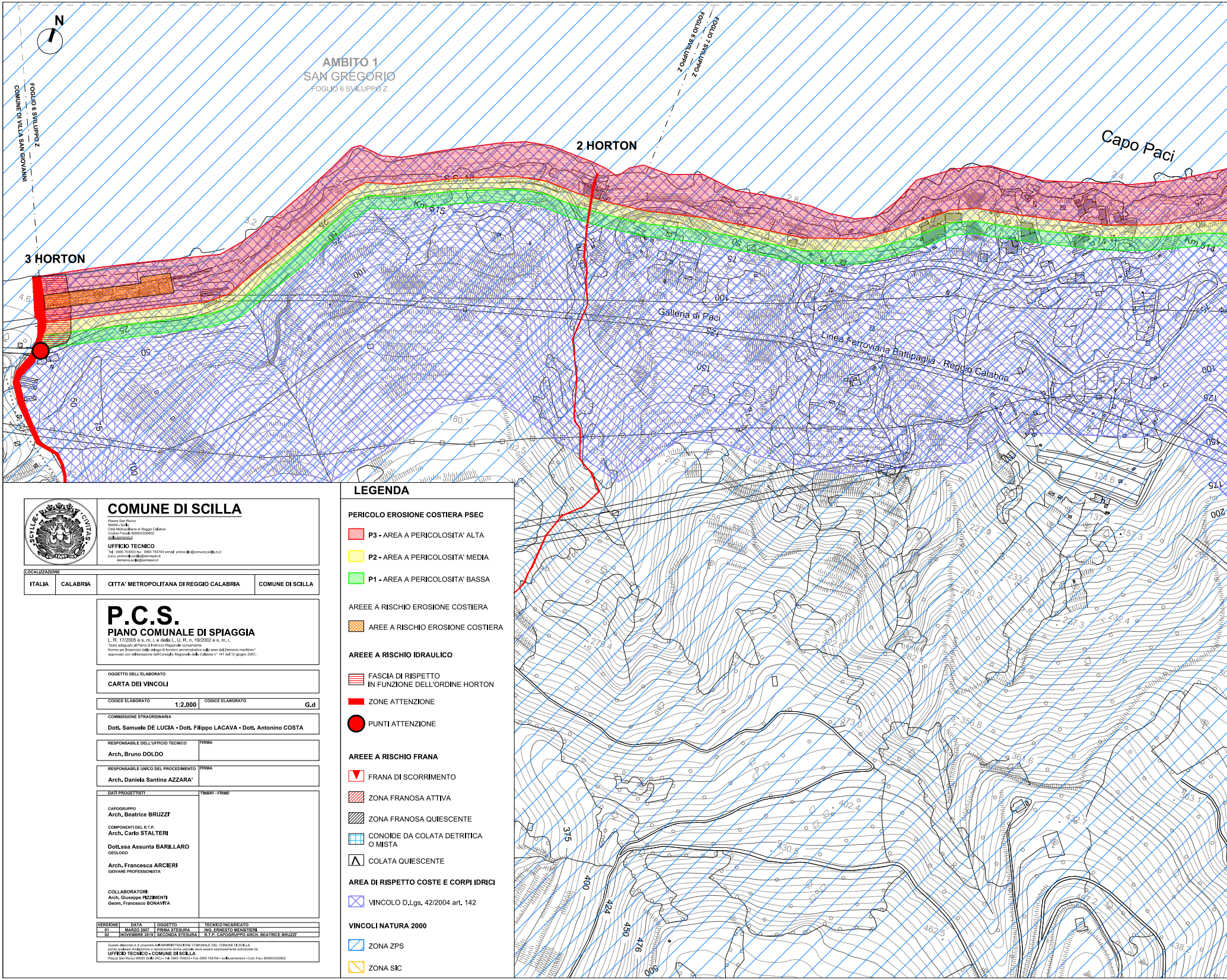
N
AMBITO 1
SAN GREGORIO
FOGLIO 6 SVILUPPO Z
FOGLIO 6 SVILUPPO Z
COMUNE DI VILLA SAN GIOVANNI
FOGLIO 6 SVILUPPO Z
FOGLIO 7 SVILUPPO Z
3 HORTON
2 HORTON
Capo Paci
S.S. 18
Km 515
Km 514
Galleria di Paci
Linea Ferroviaria Battipaglia - Reggio Calabria
50
75
100
125
150
175
200
180.7
202.3
227.9
233.2
230.3
227.3
232.4
279.4
282.5
373.0
356.8
361.6
363.1
402.4
430.5
432.7
462.5
467.2
438.2
375
400
424
450
476
500

# COMUNE DI SCILLA

Piazza San Rocco
89058 - Scilla
Città Metropolitana di Reggio Calabria
Codice Fiscale 800003330802
scilla.asmenet.it

**UFFICIO TECNICO**
Tel : 0965 754003 fax : 0965 754704 e-mail : protocollo@comune.scilla.rc.it
p.e.c. protocollo.scilla@asmepec.it
demanio.scilla@asmepec.it

LOCALIZZAZIONE

| | | | |
|---|---|---|---|
| ITALIA | CALABRIA | CITTA' METROPOLITANA DI REGGIO CALABRIA | COMUNE DI SCILLA |

# P.C.S.

## PIANO COMUNALE DI SPIAGGIA

L. R. 17/2005 e s. m. i. e della L. U. R. n. 19/2002 e s. m. i.
Testo adeguato al Piano di Indirizzo Regionale concernente
Norme per l'esercizio della delega di funzioni amministrative sulle aree del Demanio marittimo"
approvato con deliberazione del Consiglio Regionale della Calabria n° 147 del 12 giugno 2007.

OGGETTO DELL'ELABORATO
**CARTA DEI VINCOLI**

| | |
|---|---|
| CODICE ELABORATO **1:2.000** | CODICE ELABORATO **G.d** |

COMMISSIONE STRAORDINARIA
**Dott. Samuele DE LUCIA - Dott. Filippo LACAVA - Dott. Antonino COSTA**

| | |
|---|---|
| RESPONSABILE DELL'UFFICIO TECNICO<br>**Arch. Bruno DOLDO** | FIRMA |
| RESPONSABILE UNICO DEL PROCEDIMENTO<br>**Arch. Daniela Santina AZZARA'** | FIRMA |

| DATI PROGETTISTI | TIMBRI - FIRME |
|---|---|
| CAPOGRUPPO<br>**Arch. Beatrice BRUZZI'**<br>COMPONENTI DEL R.T.P.<br>**Arch. Carlo STALTERI**<br>**Dott.ssa Assunta BARILLARO**<br>GEOLOGO<br>**Arch. Francesca ARCIERI**<br>GIOVANE PROFESSIONISTA<br>COLLABORATORI:<br>Arch. Giuseppe PIZZIMENTI<br>Geom. Francesco BONAVITA | |

| VERSIONE | DATA | OGGETTO | TECNICO INCARICATO |
|---|---|---|---|
| 01 | MARZO 2007 | PRIMA STESURA | ING. ERNESTO MENSITIERI |
| 02 | NOVEMBRE 2019 | SECONDA STESURA | R.T.P. CAPOGRUPPO ARCH. BEATRICE BRUZZI' |

Questo elaborato è di proprietà dell'AMMINISTRAZIONE COMUNALE DEL COMUNE DI SCILLA,
perciò qualsiasi divulgazione o riproduzione anche parziale deve essere espressamente autorizzata da
**UFFICIO TECNICO - COMUNE DI SCILLA**
Piazza San Rocco 89050 Scilla (RC) - Tel. 0965 754003 - Fax 0965 754704 - scilla.asmenet.it - Cod. Fisc. 800003330802

## LEGENDA

**PERICOLO EROSIONE COSTIERA PSEC**

- 🟥 P3 - AREA A PERICOLOSITA' ALTA
- 🟨 P2 - AREA A PERICOLOSITA' MEDIA
- 🟩 P1 - AREA A PERICOLOSITA' BASSA

AREEE A RISCHIO EROSIONE COSTIERA

- ▨ AREE A RISCHIO EROSIONE COSTIERA

**AREEE A RISCHIO IDRAULICO**

- ▤ FASCIA DI RISPETTO IN FUNZIONE DELL'ORDINE HORTON
- ▬ ZONE ATTENZIONE
- ● PUNTI ATTENZIONE

**AREEE A RISCHIO FRANA**

- ▼ FRANA DI SCORRIMENTO
- ▨ ZONA FRANOSA ATTIVA
- ▨ ZONA FRANOSA QUIESCENTE
- ▦ CONOIDE DA COLATA DETRITICA O MISTA
- Λ COLATA QUIESCENTE

**AREA DI RISPETTO COSTE E CORPI IDRICI**

- ▩ VINCOLO D.Lgs. 42/2004 art. 142

**VINCOLI NATURA 2000**

- ▨ ZONA ZPS
- ▨ ZONA SIC

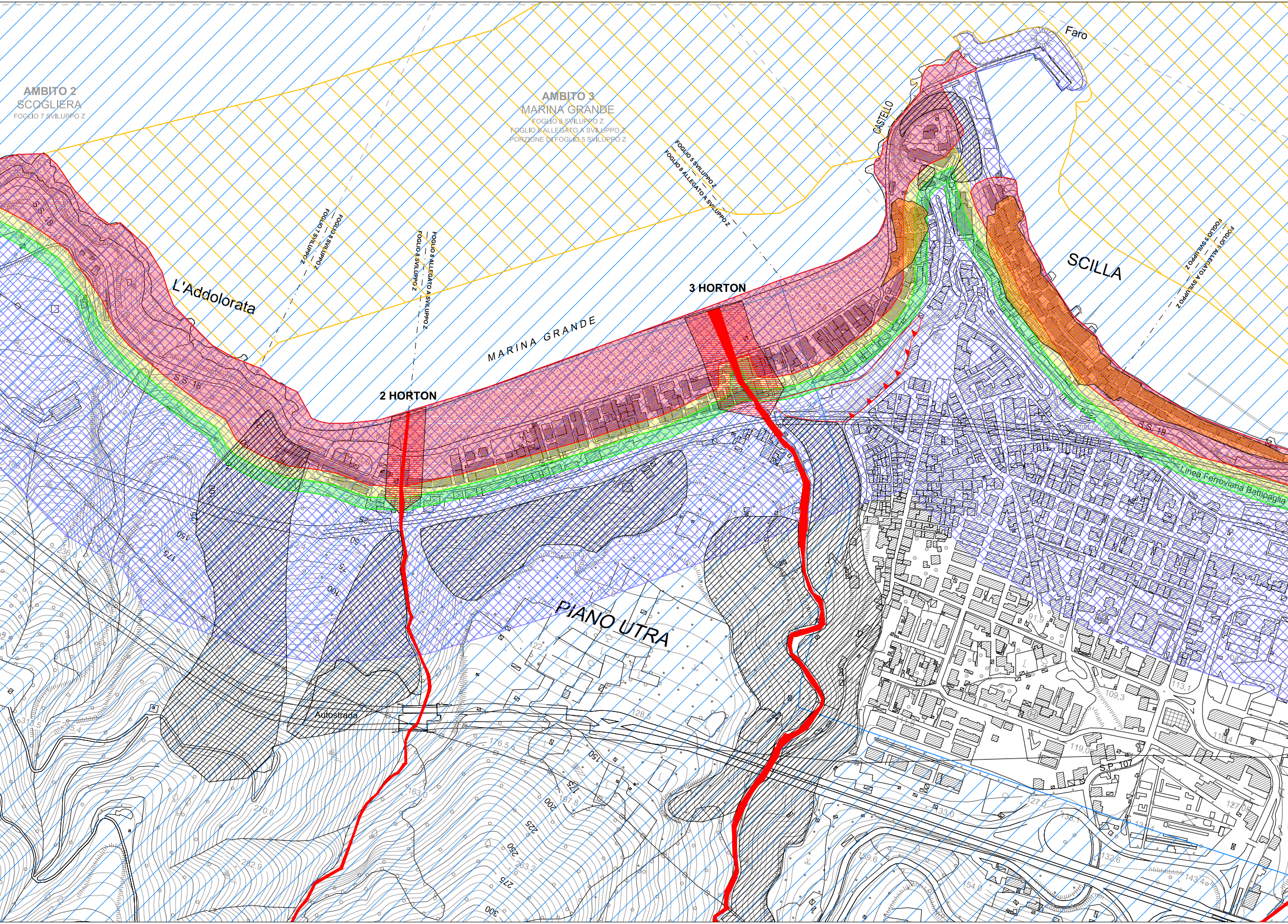
AMBITO 2
SCOGLIERA
FOGLIO 7 SVILUPPO Z
AMBITO 3
MARINA GRANDE
FOGLIO 8 SVILUPPO Z
FOGLIO 8 ALLEGATO A SVILUPPO Z
PORZIONE DI FOGLIO 5 SVILUPPO Z
Faro
CASTELLO
FOGLIO 5 SVILUPPO Z
FOGLIO 8 ALLEGATO A SVILUPPO Z
FOGLIO 7 SVILUPPO Z
FOGLIO 8 SVILUPPO Z
FOGLIO 8 ALLEGATO A SVILUPPO Z
FOGLIO 8 SVILUPPO Z
FOGLIO 5 SVILUPPO Z
FOGLIO 5 ALLEGATO A SVILUPPO Z
L'Addolorata
S.S. 18
S.S. 18
MARINA GRANDE
2 HORTON
3 HORTON
SCILLA
S.S. 18
Linea Ferroviaria Battipaglia
PIANO UTRA
Autostrada
S.P. 107
25
50
75
100
125
150
175
150
175
200
225
250
275
300
91,9
109,3
113,1
116,4
119,0
122
128,5
127,0
127,0
133,0
138,1
132,6
143,4
159,6
154,0
163,0
176,5
187,8
263,2
262,9
270,6
295,4
313,5
336,8

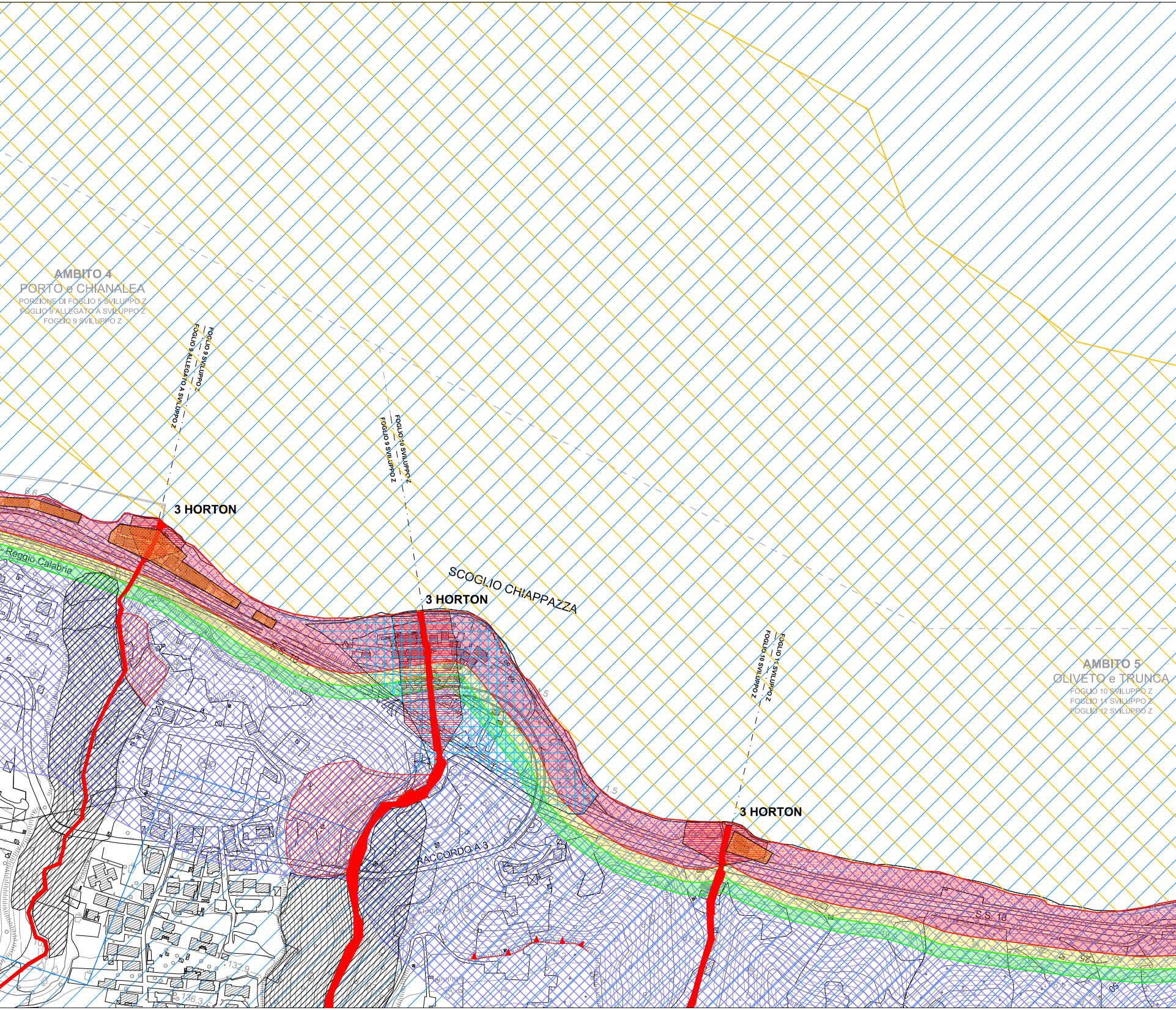
AMBITO 4
PORTO e CHIANALEA
PORZIONE DI FOGLIO 5 SVILUPPO Z
FOGLIO 9 ALLEGATO A SVILUPPO Z
FOGLIO 9 SVILUPPO Z
FOGLIO 9 SVILUPPO Z
FOGLIO 9 ALLEGATO A SVILUPPO Z
FOGLIO 10 SVILUPPO Z
FOGLIO 9 SVILUPPO Z
6.6
3 HORTON
Reggio Calabria
3 HORTON
SCOGLIO CHIAPPAZZA
FOGLIO 11 SVILUPPO Z
FOGLIO 10 SVILUPPO Z
AMBITO 5
OLIVETO e TRUNCA
FOGLIO 10 SVILUPPO Z
FOGLIO 11 SVILUPPO Z
FOGLIO 12 SVILUPPO Z
1.5
3 HORTON
RACCORDO A 3
S.S. 18
132.9
136.3

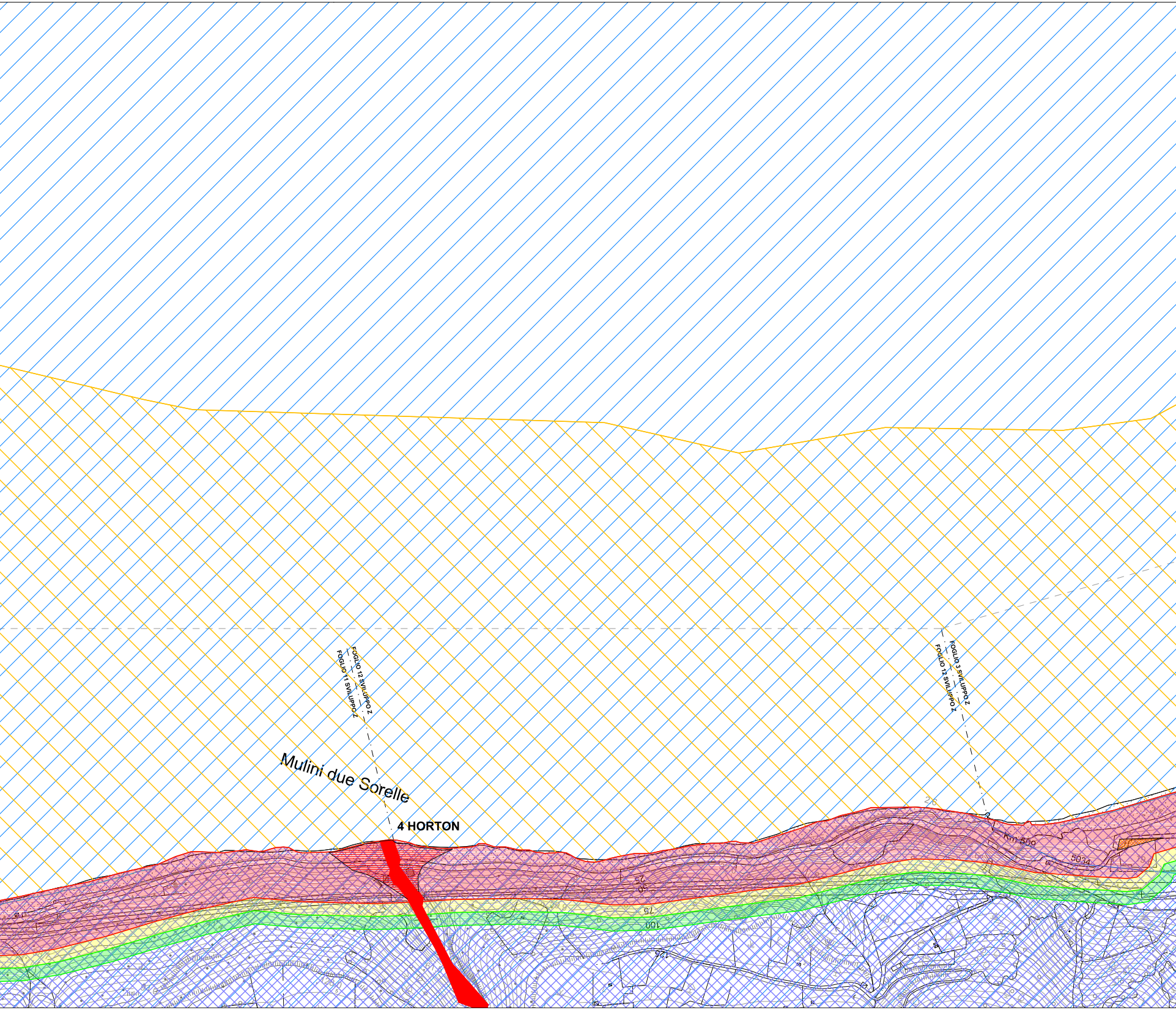
FOGLIO 12 SVILUPPO Z
FOGLIO 11 SVILUPPO Z
FOGLIO 3 SVILUPPO Z
FOGLIO 12 SVILUPPO Z
Mulini due Sorelle
4 HORTON
26
Km 509
5034
25
50
75
100
125

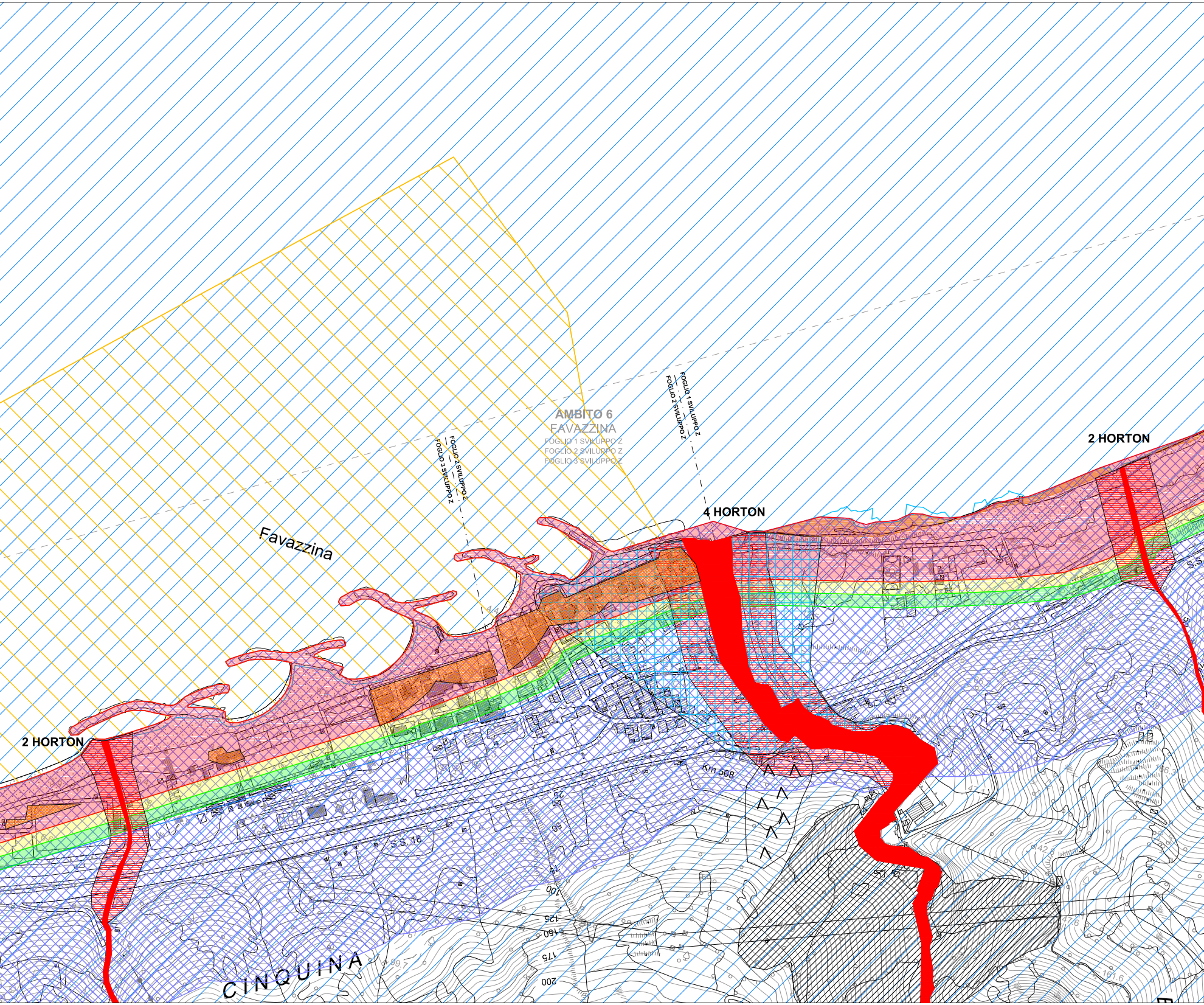
AMBITO 6
FAVAZZINA
FOGLIO 1 SVILUPPO Z
FOGLIO 2 SVILUPPO Z
FOGLIO 3 SVILUPPO Z
FOGLIO 1 SVILUPPO Z
FOGLIO 2 SVILUPPO Z
FOGLIO 2 SVILUPPO Z
FOGLIO 3 SVILUPPO Z
Favazzina
4 HORTON
2 HORTON
2 HORTON
Km 508
S.S. 18
25
50
75
100
125
150
175
200
CINQUINA

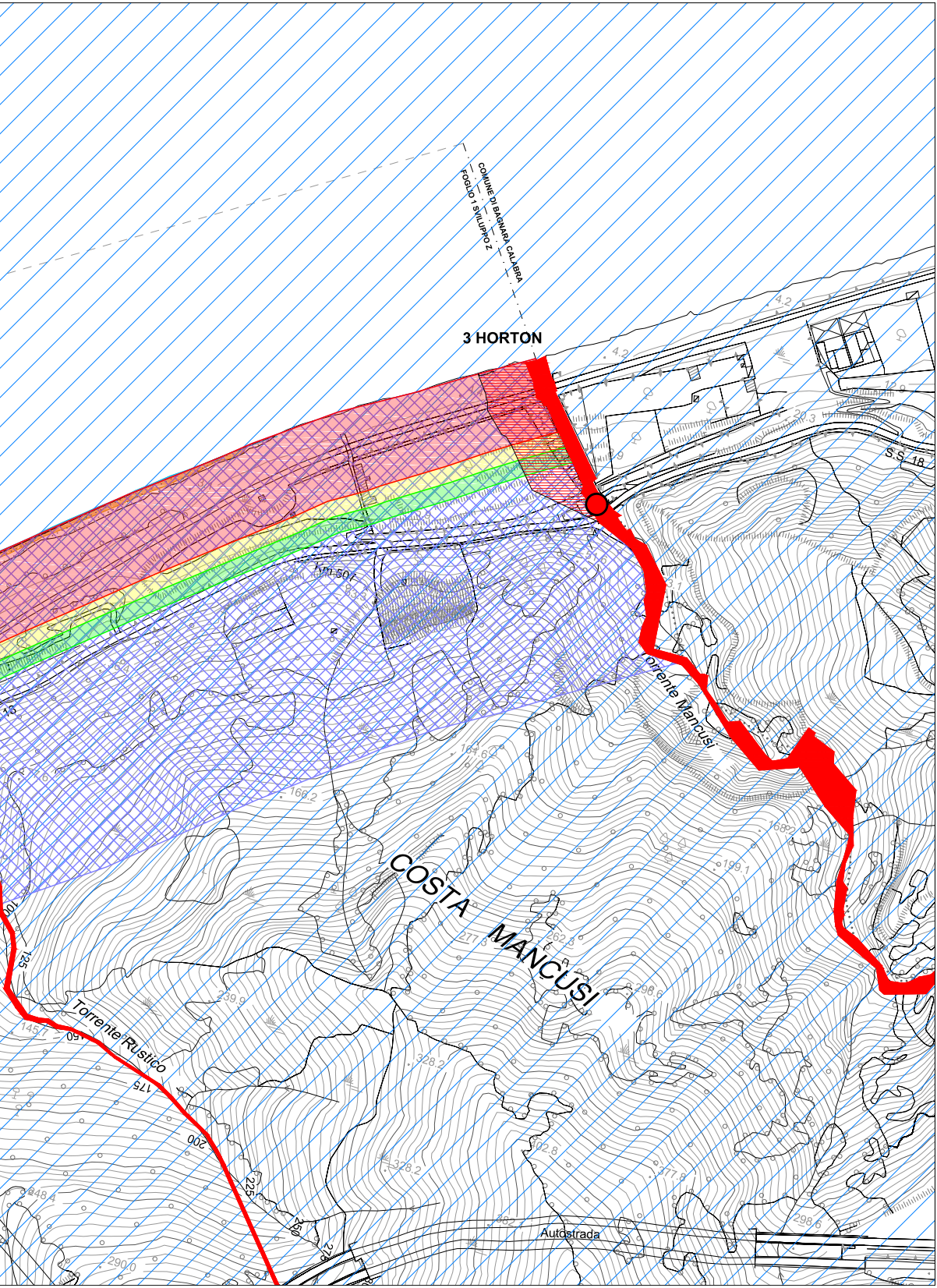
COMUNE DI BAGNARA CALABRA
FOGLIO 1 SVILUPPO Z
3 HORTON
S.S. 18
Torrente Mancusi
COSTA MANCUSI
Torrente Rustico
Autostrada
Km 507
4.2
20.3
199.1
168.2
166.2
164.6
262.8
277.8
296.6
328.2
302.8
377.8
298.6
239.9
145.7
248.4
290.0
100
125
150
175
200
225
250
275