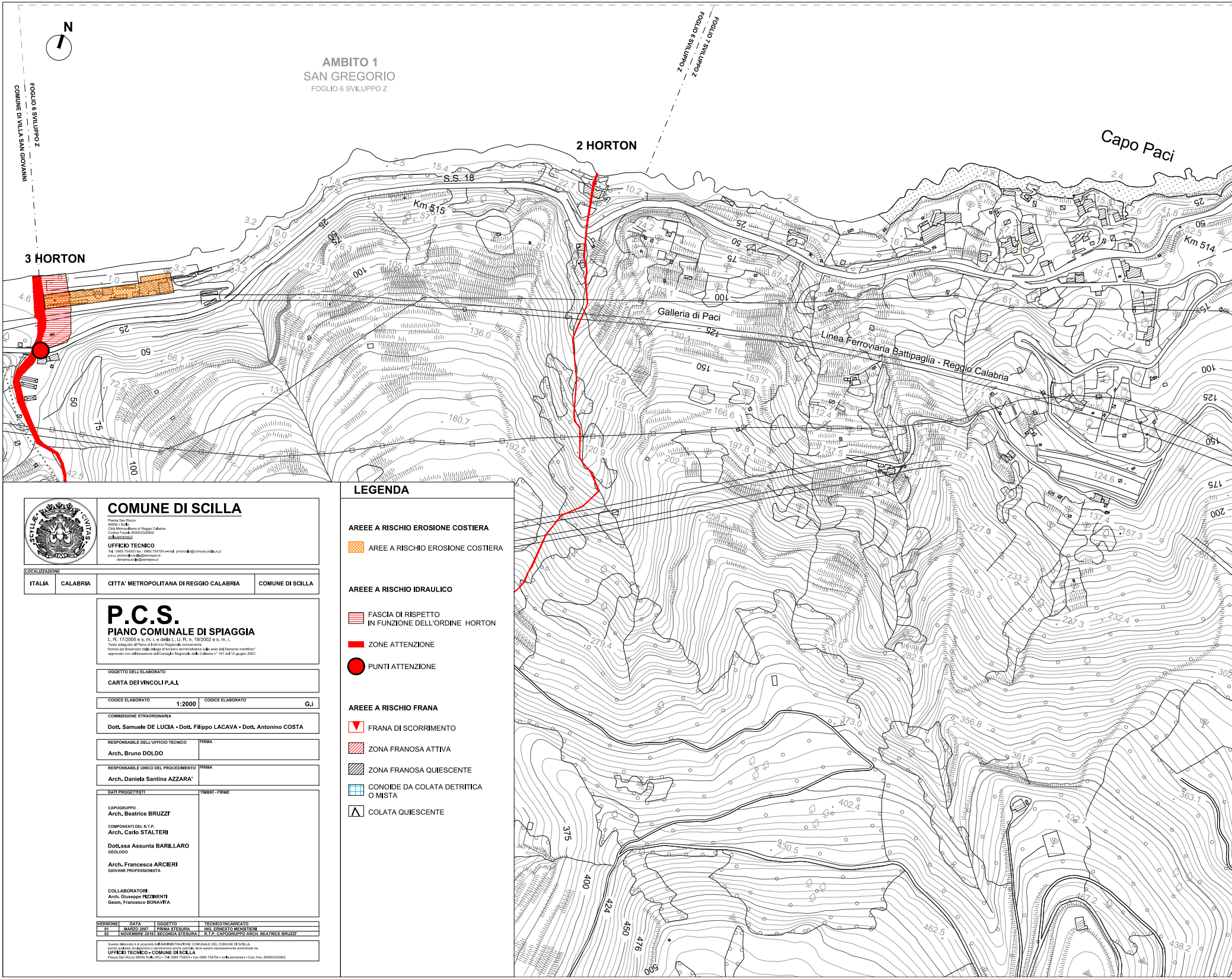
N
AMBITO 1
SAN GREGORIO
FOGLIO 6 SVILUPPO Z
FOGLIO 6 SVILUPPO Z
COMUNE DI VILLA SAN GIOVANNI
FOGLIO 6 SVILUPPO Z
FOGLIO 7 SVILUPPO Z
3 HORTON
2 HORTON
Capo Paci
S.S. 18
Km 515
Km 514
Galleria di Paci
Linea Ferroviaria Battipaglia - Reggio Calabria

## COMUNE DI SCILLA

Piazza San Rocco
89058 - Scilla
Città Metropolitana di Reggio Calabria
Codice Fiscale 800003330802
scilla.asmenet.it

**UFFICIO TECNICO**
Tel : 0965 754003 fax : 0965 754704 e-mail : protocollo@comune.scilla.rc.it
p.e.c. protocollo.scilla@asmepec.it
demanio.scilla@asmepec.it

LOCALIZZAZIONE

| | | | |
|---|---|---|---|
| ITALIA | CALABRIA | CITTA' METROPOLITANA DI REGGIO CALABRIA | COMUNE DI SCILLA |

# P.C.S.
## PIANO COMUNALE DI SPIAGGIA

L. R. 17/2005 e s. m. i. e della L. U. R. n. 19/2002 e s. m. i.
Testo adeguato al Piano di Indirizzo Regionale concernente
Norme per l'esercizio della delega di funzioni amministrative sulle aree del Demanio marittimo"
approvato con deliberazione del Consiglio Regionale della Calabria n° 147 del 12 giugno 2007.

OGGETTO DELL'ELABORATO
**CARTA DEI VINCOLI P.A.I.**

| CODICE ELABORATO | CODICE ELABORATO |
|---|---|
| 1:2000 | G.i |

COMMISSIONE STRAORDINARIA
**Dott. Samuele DE LUCIA - Dott. Filippo LACAVA - Dott. Antonino COSTA**

| RESPONSABILE DELL'UFFICIO TECNICO | FIRMA |
|---|---|
| **Arch. Bruno DOLDO** | |

| RESPONSABILE UNICO DEL PROCEDIMENTO | FIRMA |
|---|---|
| **Arch. Daniela Santina AZZARA'** | |

DATI PROGETTISTI

CAPOGRUPPO
**Arch. Beatrice BRUZZI'**

COMPONENTI DEL R.T.P.
**Arch. Carlo STALTERI**

**Dott.ssa Assunta BARILLARO**
GEOLOGO

**Arch. Francesca ARCIERI**
GIOVANE PROFESSIONISTA

COLLABORATORI:
Arch. Giuseppe PIZZIMENTI
Geom. Francesco BONAVITA

TIMBRI - FIRME

| VERSIONE | DATA | OGGETTO | TECNICO INCARICATO |
|---|---|---|---|
| 01 | MARZO 2007 | PRIMA STESURA | ING. ERNESTO MENSITIERI |
| 02 | NOVEMBRE 2019 | SECONDA STESURA | R.T.P. CAPOGRUPPO ARCH. BEATRICE BRUZZI' |

Questo elaborato è di proprietà dell'AMMINISTRAZIONE COMUNALE DEL COMUNE DI SCILLA,
perciò qualsiasi divulgazione o riproduzione anche parziale deve essere espressamente autorizzata da
**UFFICIO TECNICO - COMUNE DI SCILLA**
Piazza San Rocco 89058 Scilla (RC) - Tel. 0965 754003 - Fax 0965 754704 - scilla.asmenet.it - Cod. Fisc. 800003330802

## LEGENDA

**AREEE A RISCHIO EROSIONE COSTIERA**

- ▨ AREE A RISCHIO EROSIONE COSTIERA

**AREEE A RISCHIO IDRAULICO**

- ▤ FASCIA DI RISPETTO IN FUNZIONE DELL'ORDINE HORTON
- ▬ ZONE ATTENZIONE
- ● PUNTI ATTENZIONE

**AREEE A RISCHIO FRANA**

- ▼ FRANA DI SCORRIMENTO
- ▨ ZONA FRANOSA ATTIVA
- ▨ ZONA FRANOSA QUIESCENTE
- ▦ CONOIDE DA COLATA DETRITICA O MISTA
- Λ COLATA QUIESCENTE

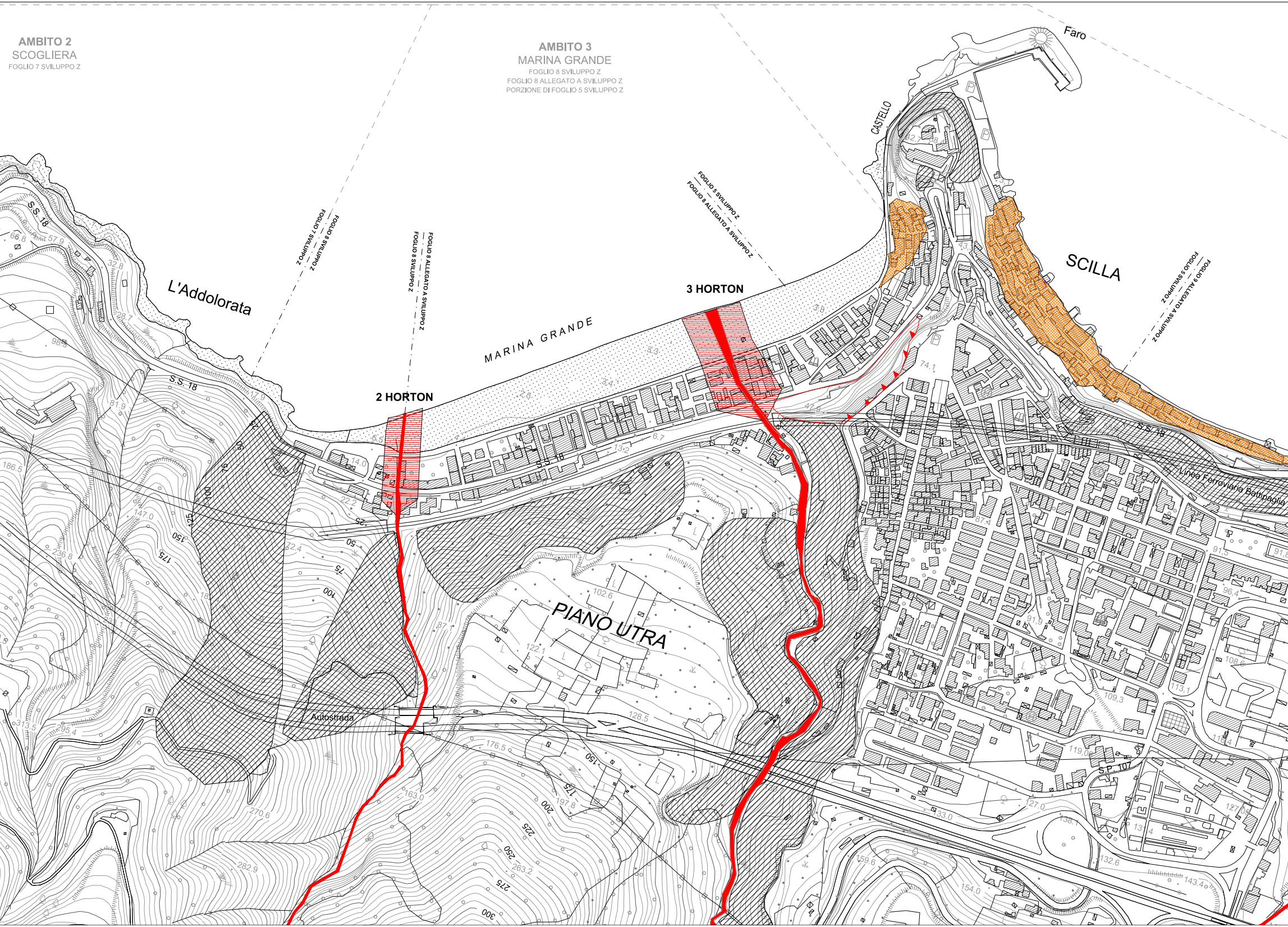
AMBITO 2
SCOGLIERA
FOGLIO 7 SVILUPPO Z
AMBITO 3
MARINA GRANDE
FOGLIO 8 SVILUPPO Z
FOGLIO 8 ALLEGATO A SVILUPPO Z
PORZIONE DI FOGLIO 5 SVILUPPO Z
Faro
CASTELLO
SCILLA
L'Addolorata
MARINA GRANDE
FOGLIO 7 SVILUPPO Z
FOGLIO 8 SVILUPPO Z
FOGLIO 8 ALLEGATO A SVILUPPO Z
FOGLIO 8 SVILUPPO Z
FOGLIO 5 SVILUPPO Z
FOGLIO 8 ALLEGATO A SVILUPPO Z
FOGLIO 5 SVILUPPO Z
FOGLIO 9 ALLEGATO A SVILUPPO Z
2 HORTON
3 HORTON
S.S. 18
S.S. 18
S.S. 18
S.S. 18
PIANO UTRA
Autostrada
Linea Ferroviaria Battipaglia
S.P. 107
P

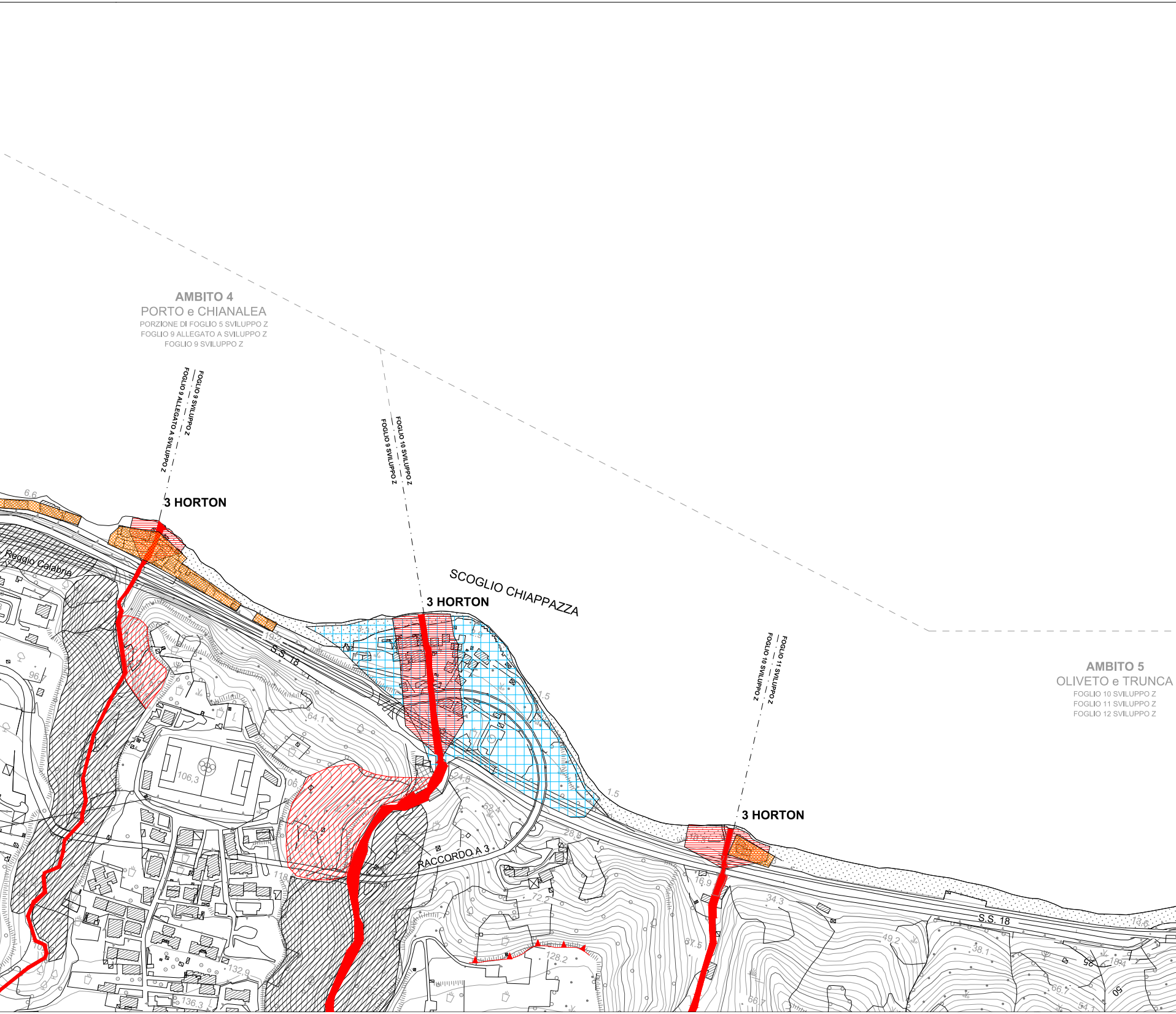
AMBITO 4
PORTO e CHIANALEA
PORZIONE DI FOGLIO 5 SVILUPPO Z
FOGLIO 9 ALLEGATO A SVILUPPO Z
FOGLIO 9 SVILUPPO Z
FOGLIO 9 SVILUPPO Z
FOGLIO 9 ALLEGATO A SVILUPPO Z
FOGLIO 10 SVILUPPO Z
FOGLIO 9 SVILUPPO Z
3 HORTON
3 HORTON
SCOGLIO CHIAPPAZZA
FOGLIO 11 SVILUPPO Z
FOGLIO 10 SVILUPPO Z
AMBITO 5
OLIVETO e TRUNCA
FOGLIO 10 SVILUPPO Z
FOGLIO 11 SVILUPPO Z
FOGLIO 12 SVILUPPO Z
3 HORTON
Reggio Calabria
S.S. 18
S.S. 18
RACCORDO A 3
6.6
96.7
64.1
106.3
1.5
1.5
24.8
52.4
28.8
118
16.9
72.2
34.3
87.5
128.2
49.2
38.1
13.6
132.9
136.3
66.7
66.7
54.1
50

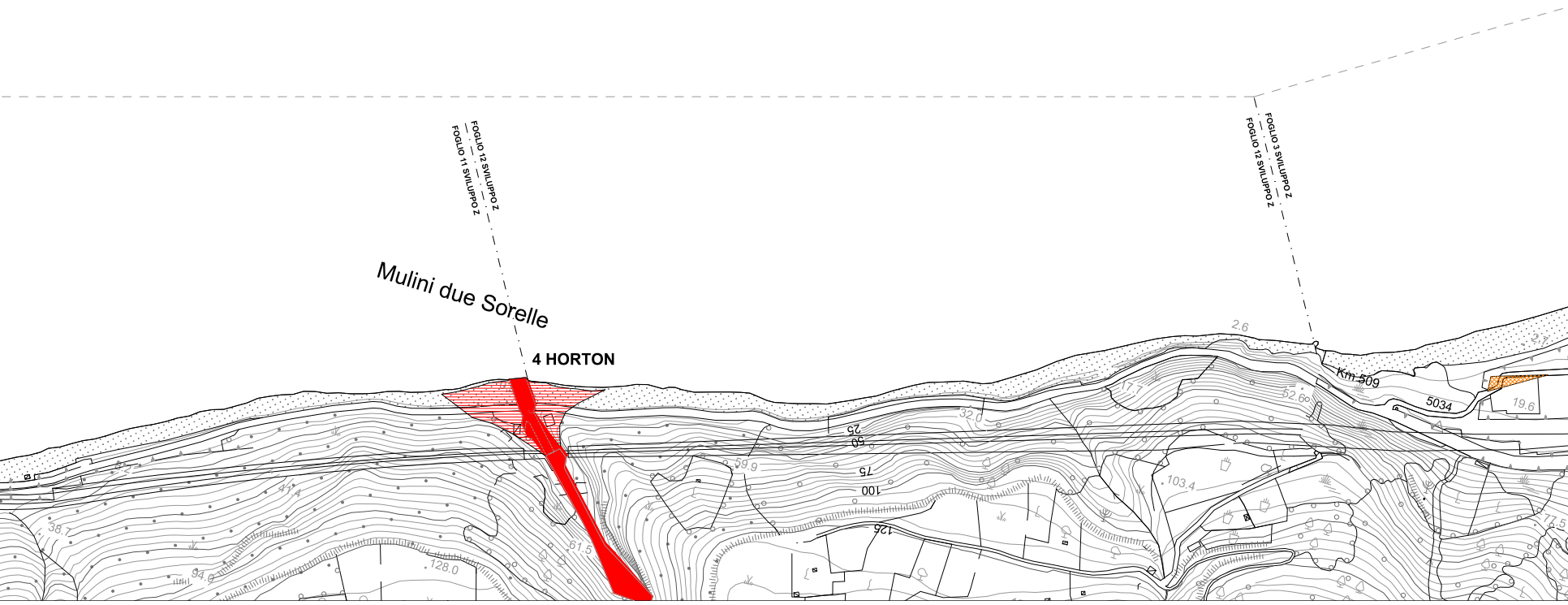
FOGLIO 12 SVILUPPO Z
FOGLIO 11 SVILUPPO Z
FOGLIO 3 SVILUPPO Z
FOGLIO 12 SVILUPPO Z
Mulini due Sorelle
4 HORTON
2.6
Km 509
5034
19.6
17.7
52.6
32.0
25
50
75
100
125
59.9
103.4
61.5
128.0
94.0
38.7
77.5

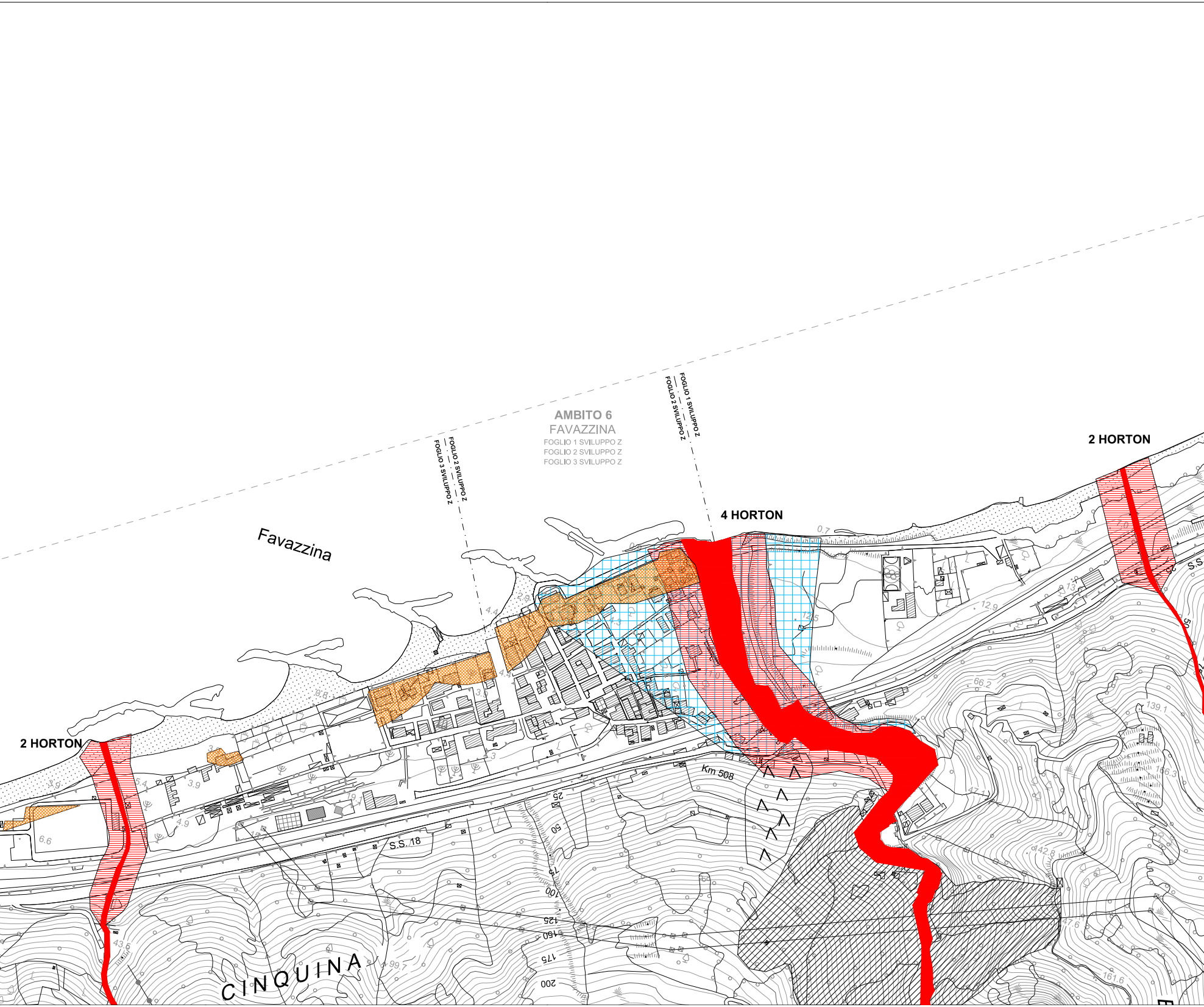
AMBITO 6
FAVAZZINA
FOGLIO 1 SVILUPPO Z
FOGLIO 2 SVILUPPO Z
FOGLIO 3 SVILUPPO Z
FOGLIO 2 SVILUPPO Z
FOGLIO 3 SVILUPPO Z
FOGLIO 1 SVILUPPO Z
FOGLIO 2 SVILUPPO Z
Favazzina
4 HORTON
2 HORTON
2 HORTON
S.S. 18
Km 508
CINQUINA
25
50
75
100
125
150
175
200
0.7
12.9
66.2
139.1
166.3
142.8
161.6
99.7
43.6
6.6
4.9
3.9
5.4
0.8
4.4
2.9
50

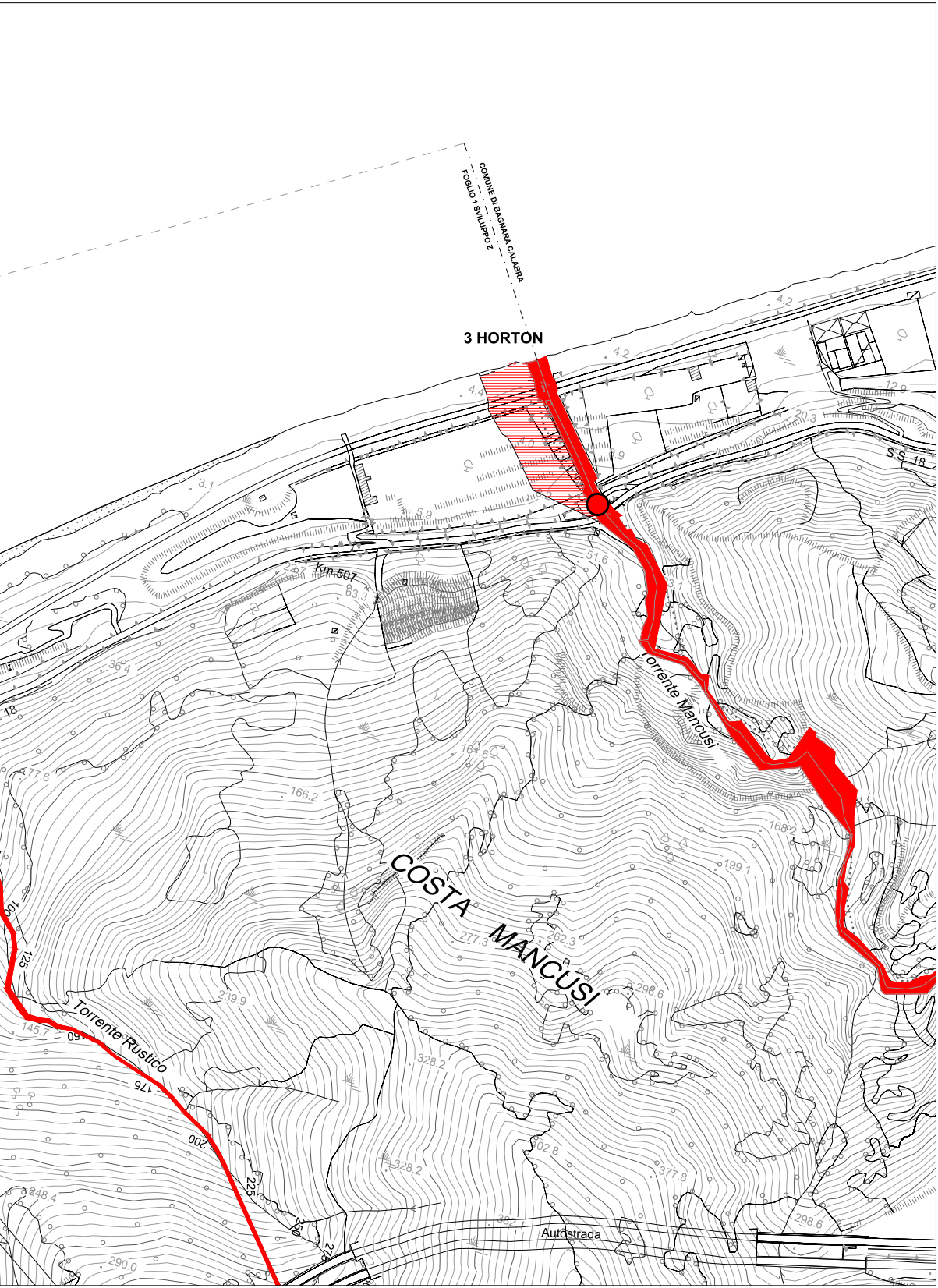
COMUNE DI BAGNARA CALABRA
FOGLIO 1 SVILUPPO Z
3 HORTON
4.2
4.2
4.4
12.9
20.3
S.S. 18
3.1
5.9
Km 507
51.6
63.3
36.4
18
77.6
166.2
164.6
Torrente Mancusi
168.2
199.1
COSTA MANCUSI
277.3
262.3
298.6
239.9
145.7
Torrente Rustico
125
150
175
200
225
250
275
328.2
328.2
302.8
377.8
298.6
382.1
Autostrada
248.4
290.0