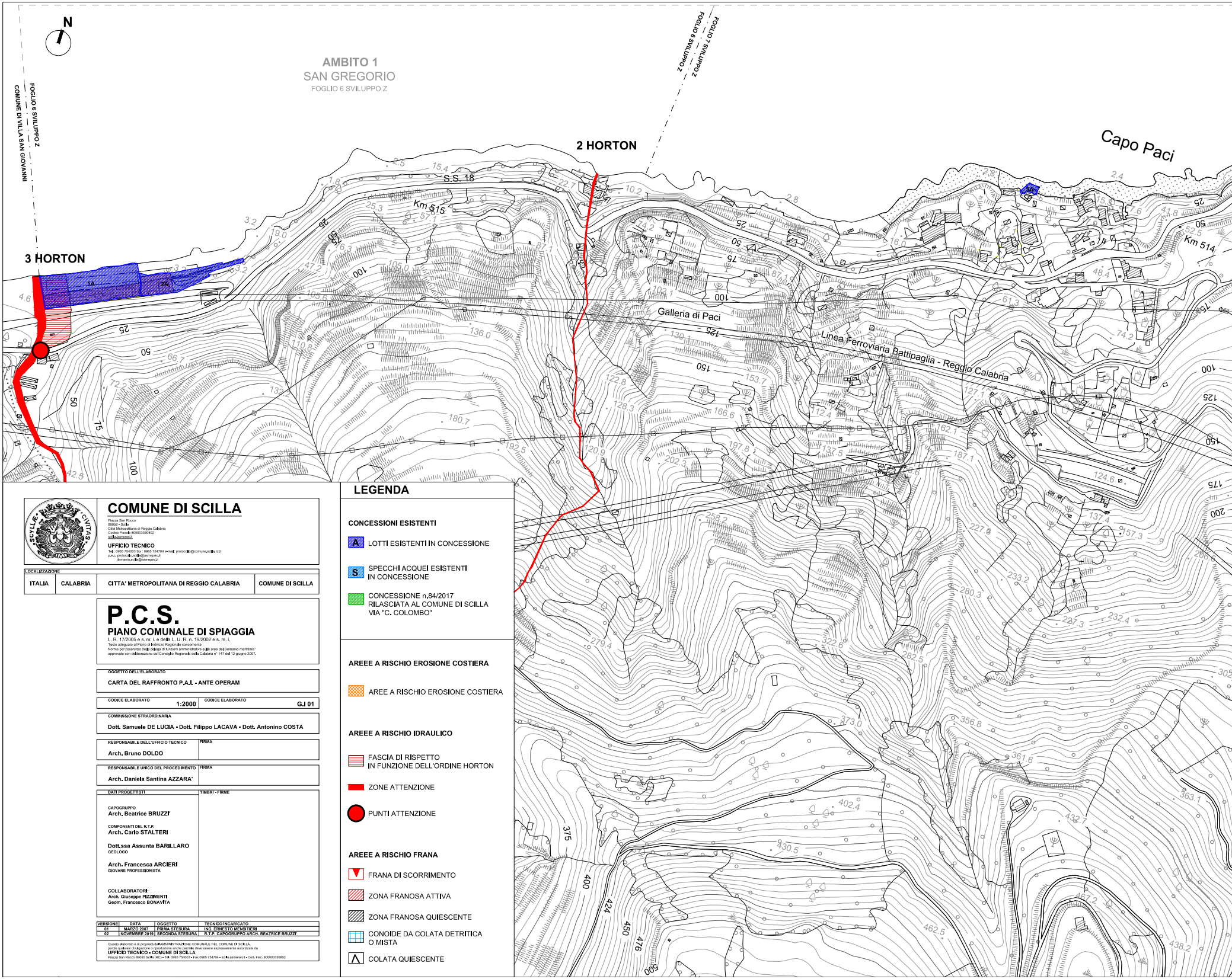
N
AMBITO 1
SAN GREGORIO
FOGLIO 6 SVILUPPO Z
FOGLIO 6 SVILUPPO Z
FOGLIO 7 SVILUPPO Z
FOGLIO 6 SVILUPPO Z
COMUNE DI VILLA SAN GIOVANNI
2 HORTON
3 HORTON
Capo Paci
S.S. 18
Km 515
Km 514
Galleria di Paci
Linea Ferroviaria Battipaglia - Reggio Calabria
1A
2A
25
50
75
100
125
150
175
200
375
400
424
450
476
500

COMUNE DI SCILLA

Piazza San Rocco
89058 - Scilla
Città Metropolitana di Reggio Calabria
Codice Fiscale 800003330802
scilla.asmenet.it

UFFICIO TECNICO
Tel : 0965 754003 fax : 0965 754704 e-mail : protocollo@comune.scilla.rc.it
p.e.c. protocollo.scilla@asmepec.it
demanio.scilla@asmepec.it

LOCALIZZAZIONE

ITALIA	CALABRIA	CITTA' METROPOLITANA DI REGGIO CALABRIA	COMUNE DI SCILLA

P.C.S.
PIANO COMUNALE DI SPIAGGIA

L. R. 17/2005 e s. m. i. e della L. U. R. n. 19/2002 e s. m. i.
Testo adeguato al Piano di Indirizzo Regionale concernente
Norme per l'esercizio della delega di funzioni amministrative sulle aree del Demanio marittimo"
approvato con deliberazione del Consiglio Regionale della Calabria n° 147 del 12 giugno 2007.

OGGETTO DELL'ELABORATO
CARTA DEL RAFFRONTO P.A.I. - ANTE OPERAM

CODICE ELABORATO	CODICE ELABORATO
1:2000	G.I 01

COMMISSIONE STRAORDINARIA
Dott. Samuele DE LUCIA - Dott. Filippo LACAVA - Dott. Antonino COSTA

RESPONSABILE DELL'UFFICIO TECNICO	FIRMA
Arch. Bruno DOLDO	

RESPONSABILE UNICO DEL PROCEDIMENTO	FIRMA
Arch. Daniela Santina AZZARA'	

DATI PROGETTISTI

CAPOGRUPPO
Arch. Beatrice BRUZZI'

COMPONENTI DEL R.T.P.
Arch. Carlo STALTERI

Dott.ssa Assunta BARILLARO
GEOLOGO

Arch. Francesca ARCIERI
GIOVANE PROFESSIONISTA

COLLABORATORI:
Arch. Giuseppe PIZZIMENTI
Geom. Francesco BONAVITA

TIMBRI - FIRME

VERSIONE	DATA	OGGETTO	TECNICO INCARICATO
01	MARZO 2007	PRIMA STESURA	ING. ERNESTO MENSITIERI
02	NOVEMBRE 2019	SECONDA STESURA	R.T.P. CAPOGRUPPO ARCH. BEATRICE BRUZZI'

Questo elaborato è di proprietà dell'AMMINISTRAZIONE COMUNALE DEL COMUNE DI SCILLA,
perciò qualsiasi divulgazione o riproduzione anche parziale deve essere espressamente autorizzata da
UFFICIO TECNICO - COMUNE DI SCILLA
Piazza San Rocco 89058 Scilla (RC) - Tel. 0965 754003 - Fax 0965 754704 - scilla.asmenet.it - Cod. Fisc. 800003330802

LEGENDA

CONCESSIONI ESISTENTI

A	LOTTI ESISTENTI IN CONCESSIONE
S	SPECCHI ACQUEI ESISTENTI IN CONCESSIONE
▨	CONCESSIONE n.84/2017 RILASCIATA AL COMUNE DI SCILLA VIA "C. COLOMBO"

AREEE A RISCHIO EROSIONE COSTIERA

▨	AREE A RISCHIO EROSIONE COSTIERA

AREEE A RISCHIO IDRAULICO

▤	FASCIA DI RISPETTO IN FUNZIONE DELL'ORDINE HORTON
▬	ZONE ATTENZIONE
●	PUNTI ATTENZIONE

AREEE A RISCHIO FRANA

▼	FRANA DI SCORRIMENTO
▨	ZONA FRANOSA ATTIVA
▨	ZONA FRANOSA QUIESCENTE
▦	CONOIDE DA COLATA DETRITICA O MISTA
Λ	COLATA QUIESCENTE

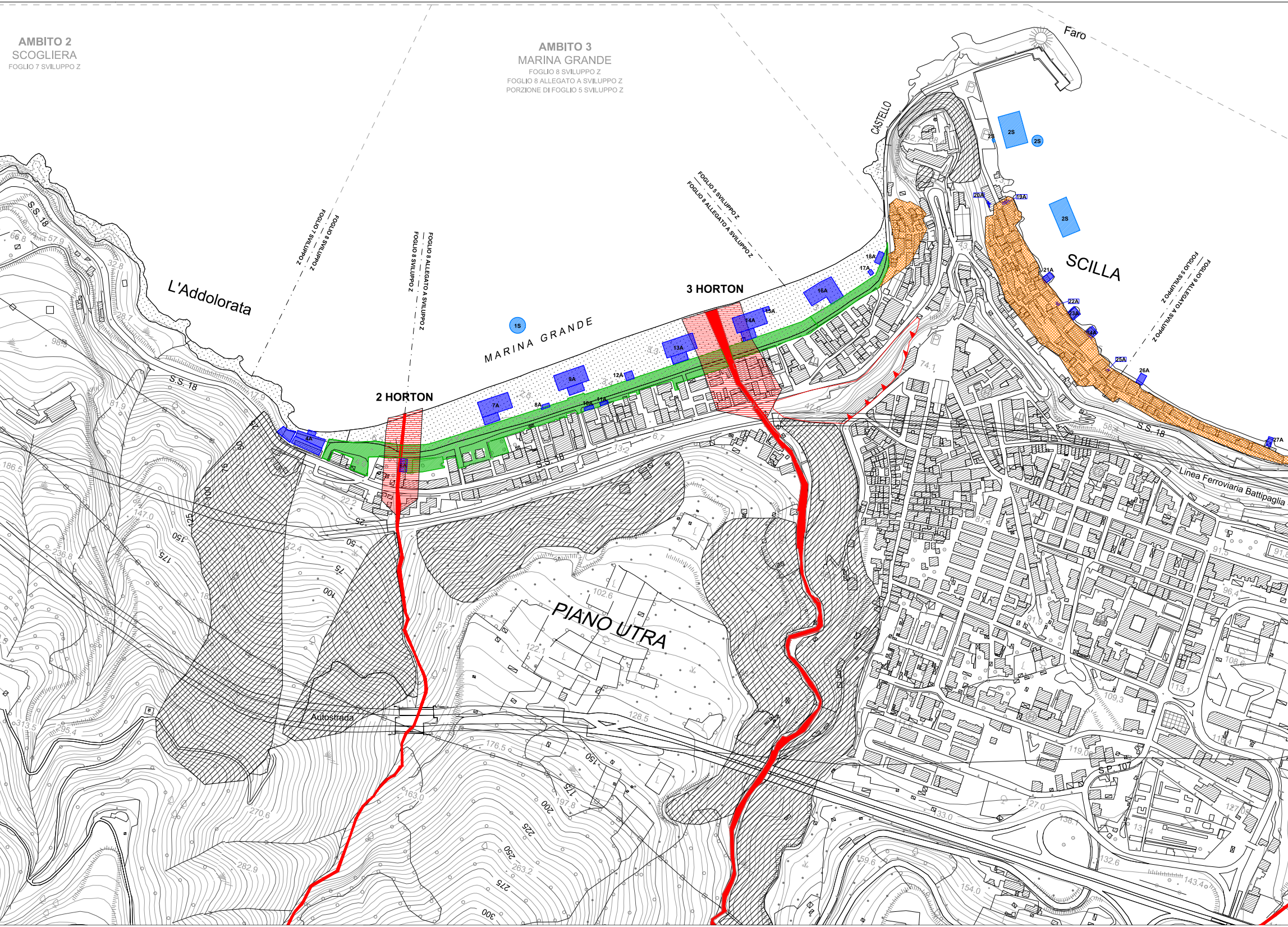
AMBITO 2
SCOGLIERA
FOGLIO 7 SVILUPPO Z
AMBITO 3
MARINA GRANDE
FOGLIO 8 SVILUPPO Z
FOGLIO 8 ALLEGATO A SVILUPPO Z
PORZIONE DI FOGLIO 5 SVILUPPO Z
Faro
CASTELLO
SCILLA
L'Addolorata
S.S. 18
MARINA GRANDE
FOGLIO 7 SVILUPPO Z
FOGLIO 8 SVILUPPO Z
FOGLIO 8 ALLEGATO A SVILUPPO Z
FOGLIO 8 SVILUPPO Z
FOGLIO 5 SVILUPPO Z
FOGLIO 8 ALLEGATO A SVILUPPO Z
FOGLIO 5 SVILUPPO Z
FOGLIO 9 ALLEGATO A SVILUPPO Z
2 HORTON
3 HORTON
1S
2S
6A
7A
8A
9A
10A
11A
12A
13A
14A
15A
16A
17A
18A
19A
20A
21A
22A
23A
25A
26A
27A
PIANO UTRA
Autostrada
Linea Ferroviaria Battipaglia
S.P. 107

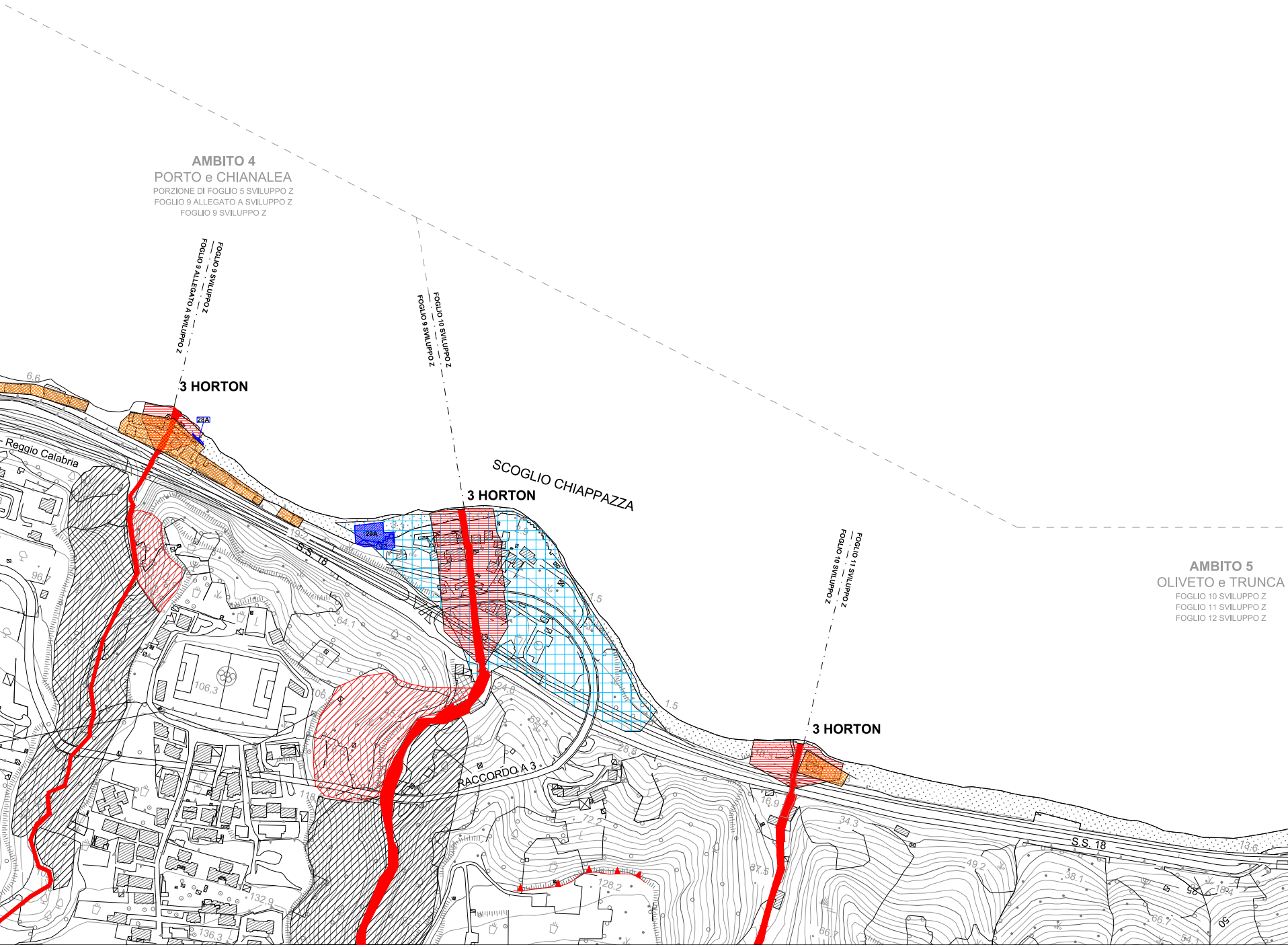
AMBITO 4
PORTO e CHIANALEA
PORZIONE DI FOGLIO 5 SVILUPPO Z
FOGLIO 9 ALLEGATO A SVILUPPO Z
FOGLIO 9 SVILUPPO Z
FOGLIO 9 SVILUPPO Z
FOGLIO 9 ALLEGATO A SVILUPPO Z
FOGLIO 10 SVILUPPO Z
FOGLIO 9 SVILUPPO Z
3 HORTON
28A
Reggio Calabria
SCOGLIO CHIAPPAZZA
3 HORTON
29A
S.S. 18
FOGLIO 11 SVILUPPO Z
FOGLIO 10 SVILUPPO Z
AMBITO 5
OLIVETO e TRUNCA
FOGLIO 10 SVILUPPO Z
FOGLIO 11 SVILUPPO Z
FOGLIO 12 SVILUPPO Z
3 HORTON
RACCORDO A 3
S.S. 18
6.6
96.7
64.1
106.3
24.8
52.4
28.8
1.5
1.5
118
132.9
136.3
72.2
128.2
87.5
16.9
34.3
49.2
38.1
66.7
13.6
18.4
64.1
50

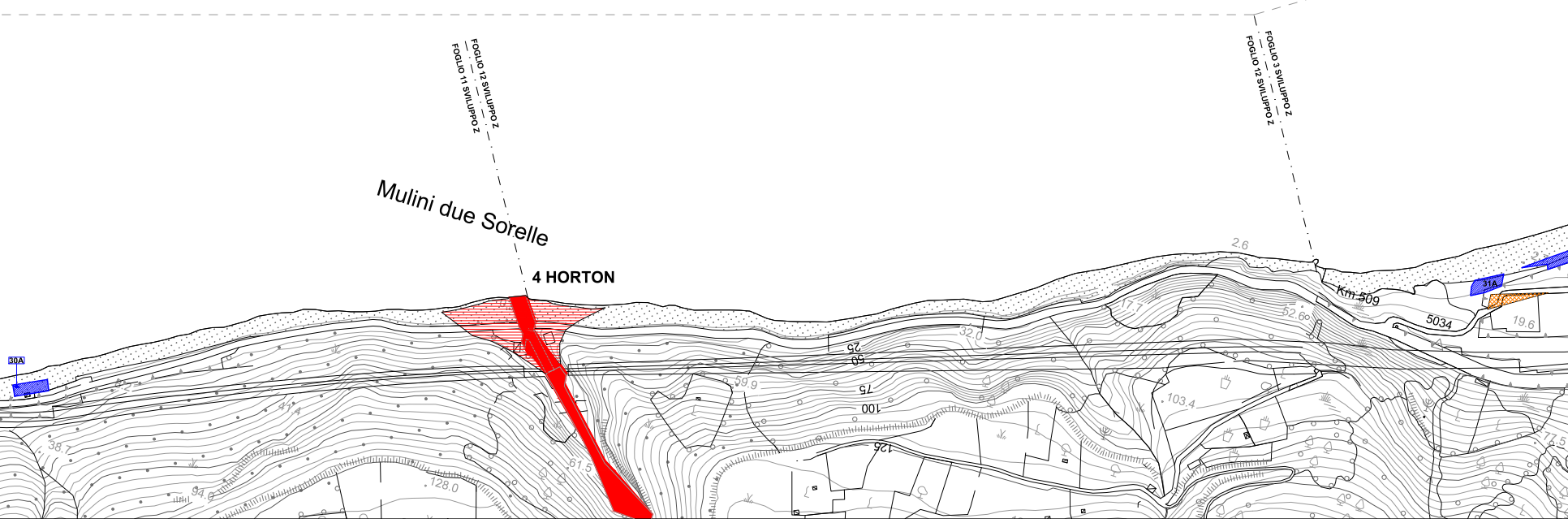
FOGLIO 12 SVILUPPO Z
FOGLIO 11 SVILUPPO Z
FOGLIO 3 SVILUPPO Z
FOGLIO 12 SVILUPPO Z
Mulini due Sorelle
4 HORTON
30A
31A
Km 509
5034
2.6
17.7
32.0
52.6
19.6
59.9
25
50
75
100
125
103.4
77.5
38.7
61.5
128.0
94.0

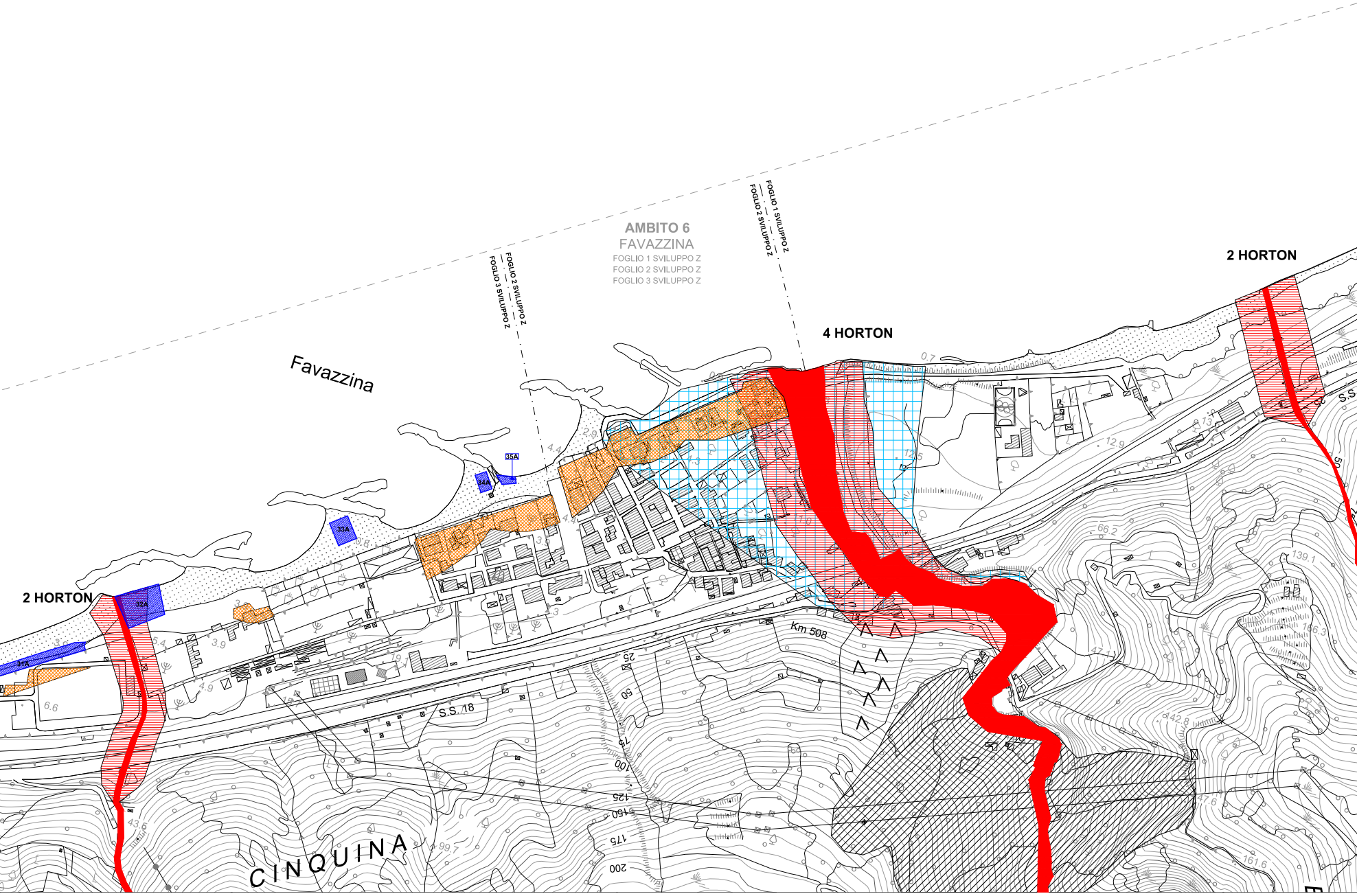
AMBITO 6
FAVAZZINA
FOGLIO 1 SVILUPPO Z
FOGLIO 2 SVILUPPO Z
FOGLIO 3 SVILUPPO Z
FOGLIO 2 SVILUPPO Z
FOGLIO 3 SVILUPPO Z
FOGLIO 1 SVILUPPO Z
FOGLIO 2 SVILUPPO Z
Favazzina
2 HORTON
4 HORTON
2 HORTON
35A
34A
33A
32A
31A
S.S. 18
Km 508
S.S.
CINQUINA
25
50
75
100
125
150
175
200
0.7
12.9
66.2
139.1
142.8
161.6
43.6
99.7
6.6
3.9
4.9
4.4

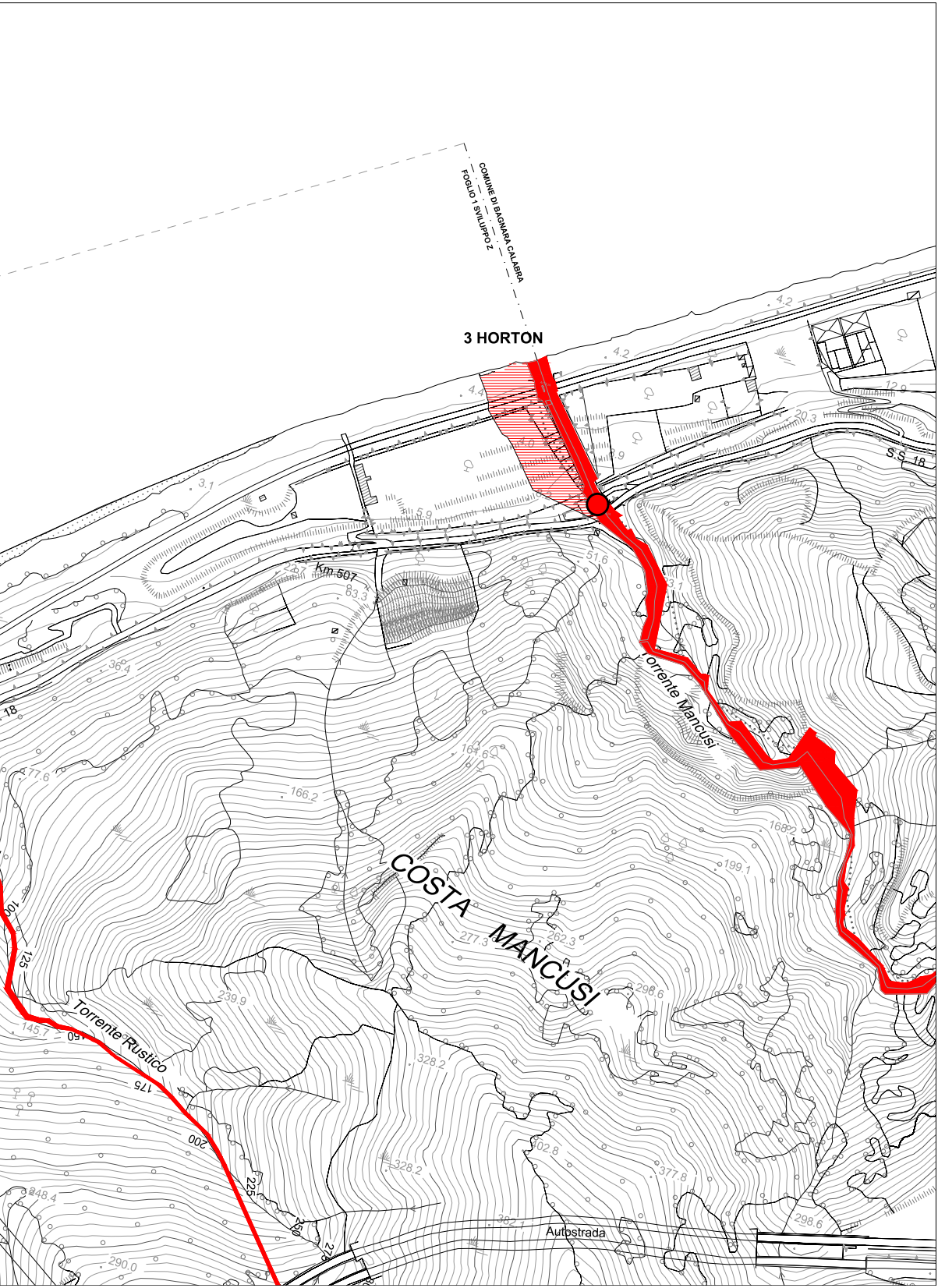
COMUNE DI BAGNARA CALABRA
FOGLIO 1 SVILUPPO Z
3 HORTON
4.2
4.2
4.4
12.9
20.3
S.S. 18
3.1
5.9
Km 507
51.6
63.3
36.4
18
77.6
166.2
164.6
Torrente Mancusi
168.2
199.1
COSTA MANCUSI
277.3
262.3
298.6
239.9
145.7
Torrente Rustico
100
125
150
175
200
225
250
275
328.2
328.2
302.8
377.8
248.4
290.0
382.1
Autostrada
298.6