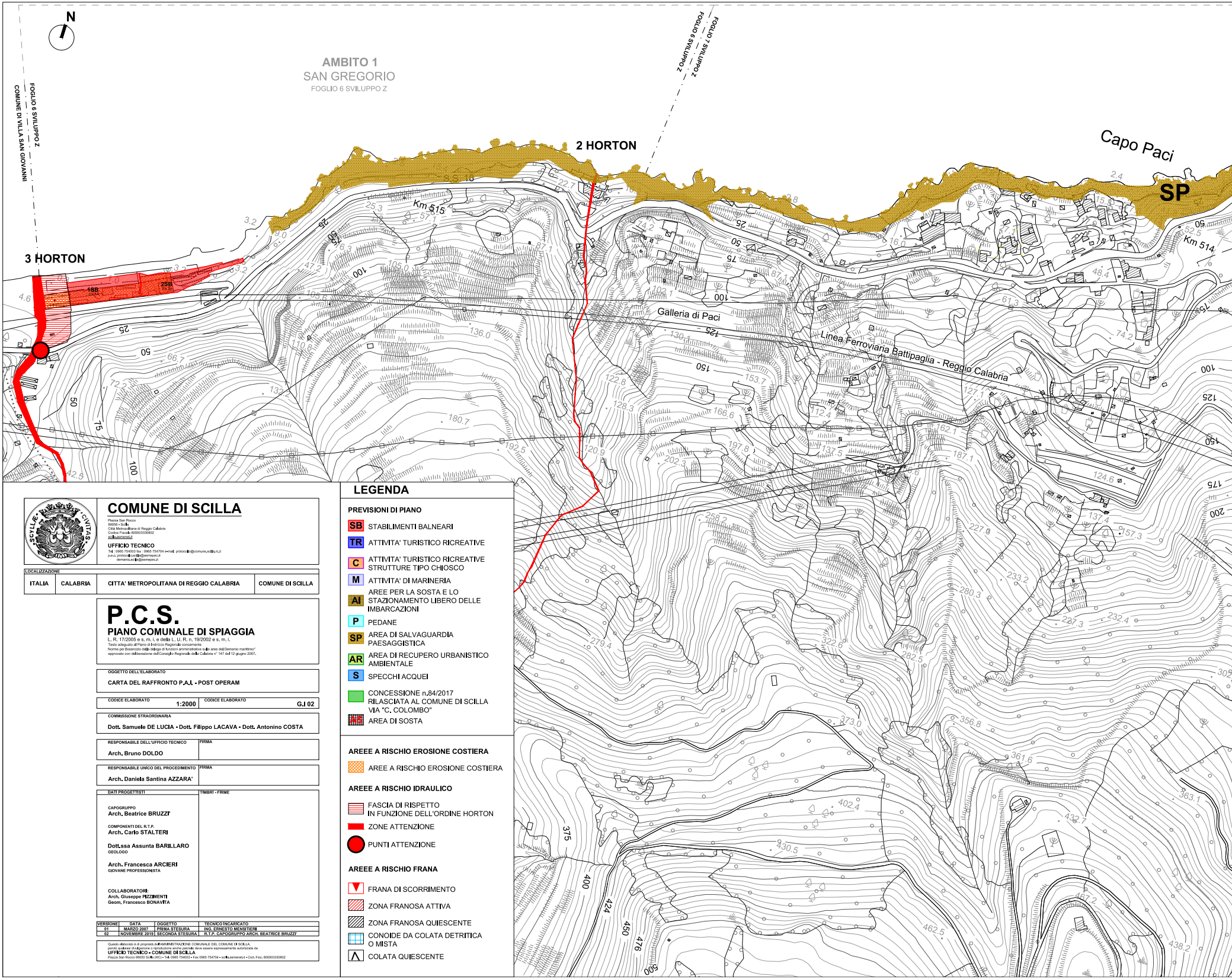
N
AMBITO 1
SAN GREGORIO
FOGLIO 6 SVILUPPO Z
FOGLIO 6 SVILUPPO Z
COMUNE DI VILLA SAN GIOVANNI
FOGLIO 6 SVILUPPO Z
FOGLIO 7 SVILUPPO Z
2 HORTON
3 HORTON
Capo Paci
SP
Km 515
Km 514
Galleria di Paci
Linea Ferroviaria Battipaglia - Reggio Calabria
1SB
2SB
25
50
75
100
125
150
175
200
375
400
424
450
476
500
3.2
4.6
22.7
25.3
57.1
87.1
105.0
47.2
105.8
110.8
131.4
136.0
66.7
72.2
132
180.7
192.5
120.9
122.8
128.3
166.6
153.7
197.8
202.3
137.5
162.1
187.1
127.1
112.4
74.2
61.3
48.4
52.5
16.0
2.4
124.6
137.4
157.3
227.9
233.2
280.3
227.3
232.4
258.2
279.4
322.6
282.5
373.0
356.8
361.6
363.1
402.4
430.5
432.7
462.5
467.2
438.2
42.5
302
286

COMUNE DI SCILLA

Piazza San Rocco
89058 - Scilla
Città Metropolitana di Reggio Calabria
Codice Fiscale 800003330802
scilla.asmenet.it

UFFICIO TECNICO
Tel : 0965 754003 fax : 0965 754704 e-mail: protocollo@comune.scilla.rc.it
p.e.c. protocollo.scilla@asmepec.it
demanio.scilla@asmepec.it

LOCALIZZAZIONE

ITALIA	CALABRIA	CITTA' METROPOLITANA DI REGGIO CALABRIA	COMUNE DI SCILLA

P.C.S.

PIANO COMUNALE DI SPIAGGIA

L. R. 17/2005 e s. m. i. e della L. U. R. n. 19/2002 e s. m. i.
Testo adeguato al Piano di Indirizzo Regionale concernente
Norme per l'esercizio della delega di funzioni amministrative sulle aree del Demanio marittimo"
approvato con deliberazione del Consiglio Regionale della Calabria n° 147 del 12 giugno 2007.

OGGETTO DELL'ELABORATO
CARTA DEL RAFFRONTO P.A.I. - POST OPERAM

CODICE ELABORATO **1:2000**
CODICE ELABORATO **G.I 02**

COMMISSIONE STRAORDINARIA
Dott. Samuele DE LUCIA - Dott. Filippo LACAVA - Dott. Antonino COSTA

RESPONSABILE DELL'UFFICIO TECNICO
Arch. Bruno DOLDO
FIRMA

RESPONSABILE UNICO DEL PROCEDIMENTO
Arch. Daniela Santina AZZARA'
FIRMA

DATI PROGETTISTI

CAPOGRUPPO
Arch. Beatrice BRUZZI'

COMPONENTI DEL R.T.P.
Arch. Carlo STALTERI

Dott.ssa Assunta BARILLARO
GEOLOGO

Arch. Francesca ARCIERI
GIOVANE PROFESSIONISTA

COLLABORATORI:
Arch. Giuseppe PIZZIMENTI
Geom. Francesco BONAVITA

TIMBRI - FIRME

VERSIONE	DATA	OGGETTO	TECNICO INCARICATO
01	MARZO 2007	PRIMA STESURA	ING. ERNESTO MENSITIERI
02	NOVEMBRE 2019	SECONDA STESURA	R.T.P. CAPOGRUPPO ARCH. BEATRICE BRUZZI'

Questo elaborato è di proprietà dell'AMMINISTRAZIONE COMUNALE DEL COMUNE DI SCILLA,
perciò qualsiasi divulgazione o riproduzione anche parziale deve essere espressamente autorizzata da
UFFICIO TECNICO - COMUNE DI SCILLA
Piazza San Rocco 89050 Scilla (RC) - Tel. 0965 754003 - Fax 0965 754704 - scilla.asmenet.it - Cod. Fisc. 800003330802

LEGENDA

PREVISIONI DI PIANO

- SB STABILIMENTI BALNEARI
- TR ATTIVITA' TURISTICO RICREATIVE
- C ATTIVITA' TURISTICO RICREATIVE STRUTTURE TIPO CHIOSCO
- M ATTIVITA' DI MARINERIA
- AI AREE PER LA SOSTA E LO STAZIONAMENTO LIBERO DELLE IMBARCAZIONI
- P PEDANE
- SP AREA DI SALVAGUARDIA PAESAGGISTICA
- AR AREA DI RECUPERO URBANISTICO AMBIENTALE
- S SPECCHI ACQUEI
- ▨ CONCESSIONE n.84/2017 RILASCIATA AL COMUNE DI SCILLA VIA "C. COLOMBO"
- AS AREA DI SOSTA

AREEE A RISCHIO EROSIONE COSTIERA

- ▨ AREE A RISCHIO EROSIONE COSTIERA

AREEE A RISCHIO IDRAULICO

- ▤ FASCIA DI RISPETTO IN FUNZIONE DELL'ORDINE HORTON
- 🟥 ZONE ATTENZIONE
- ● PUNTI ATTENZIONE

AREEE A RISCHIO FRANA

- ▼ FRANA DI SCORRIMENTO
- ▨ ZONA FRANOSA ATTIVA
- ▨ ZONA FRANOSA QUIESCENTE
- ▦ CONOIDE DA COLATA DETRITICA O MISTA
- Λ COLATA QUIESCENTE

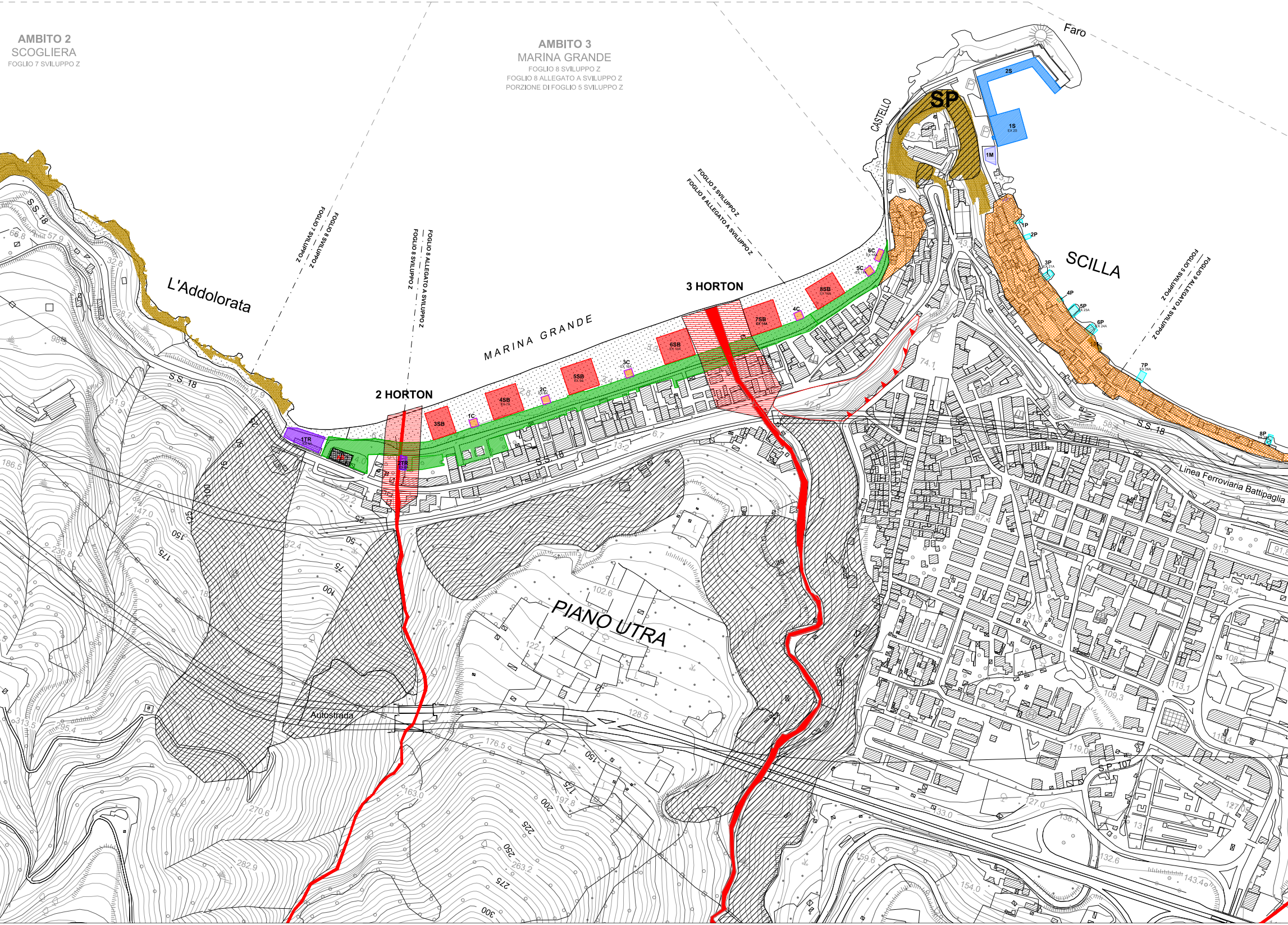
AMBITO 2
SCOGLIERA
FOGLIO 7 SVILUPPO Z
AMBITO 3
MARINA GRANDE
FOGLIO 8 SVILUPPO Z
FOGLIO 8 ALLEGATO A SVILUPPO Z
PORZIONE DI FOGLIO 5 SVILUPPO Z
Faro
SP
2S
1S
EX 22
1M
CASTELLO
FOGLIO 7 SVILUPPO Z
FOGLIO 8 SVILUPPO Z
FOGLIO 8 ALLEGATO A SVILUPPO Z
FOGLIO 8 SVILUPPO Z
FOGLIO 5 SVILUPPO Z
FOGLIO 8 ALLEGATO A SVILUPPO Z
FOGLIO 5 SVILUPPO Z
FOGLIO 9 ALLEGATO A SVILUPPO Z
S.S. 18
L'Addolorata
S.S. 18
MARINA GRANDE
2 HORTON
3 HORTON
1TR
AS
2TR
3SB
1C
4SB
EX 7A
2C
EX 8A
5SB
EX 9A
3C
EX 10A
6SB
EX 13A
7SB
EX 14A
4C
8SB
EX 16A
5C
EX 17A
6C
EX 18A
1P
2P
3P
EX 21A
4P
5P
EX 23A
6P
EX 24A
7P
EX 26A
8P
SCILLA
S.S. 18
Linea Ferroviaria Battipaglia
S.S. 18
PIANO UTRA
Autostrada
S.P. 107
74.1
47.9
58.4
6.7
13.2
22.2
72.4
102.6
122.1
128.5
87.4
91.9
91.5
91.8
96.4
108.6
109.3
113.1
116.4
119.0
127.0
127.0
133.0
132.6
143.4
138.1
159.6
154.0
176.5
163.0
197.8
263.2
282.9
270.6
295.4
313.5
236.8
186.5
147.0
81.9
98.9
66.8
57.9
32.8
17.9
25
50
75
100
125
150
175
200
225
250
275
300

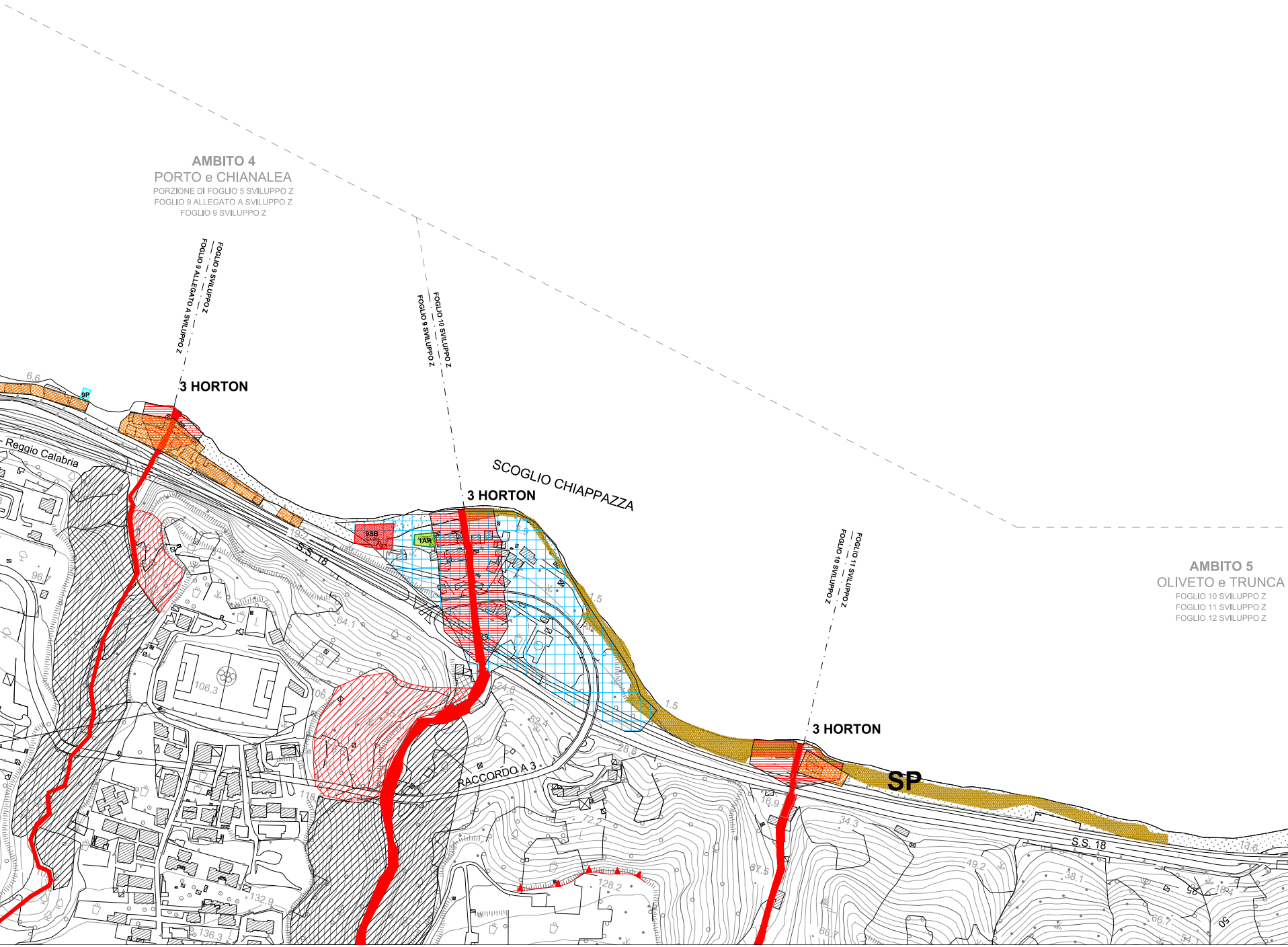
AMBITO 4
PORTO e CHIANALEA
PORZIONE DI FOGLIO 5 SVILUPPO Z
FOGLIO 9 ALLEGATO A SVILUPPO Z
FOGLIO 9 SVILUPPO Z
FOGLIO 9 SVILUPPO Z
FOGLIO 9 ALLEGATO A SVILUPPO Z
FOGLIO 10 SVILUPPO Z
FOGLIO 9 SVILUPPO Z
3 HORTON
3 HORTON
SCOGLIO CHIAPPAZZA
FOGLIO 11 SVILUPPO Z
FOGLIO 10 SVILUPPO Z
AMBITO 5
OLIVETO e TRUNCA
FOGLIO 10 SVILUPPO Z
FOGLIO 11 SVILUPPO Z
FOGLIO 12 SVILUPPO Z
3 HORTON
9P
Reggio Calabria
6.6
9SB
1AR
S.S. 18
96.7
64.1
106.3
1.5
1.5
24.8
52.4
28.8
RACCORDO A 3
SP
118
16.9
34.3
72.2
128.2
87.5
49.2
38.1
S.S. 18
13.6
132.9
136.3
66.7
54.1
50

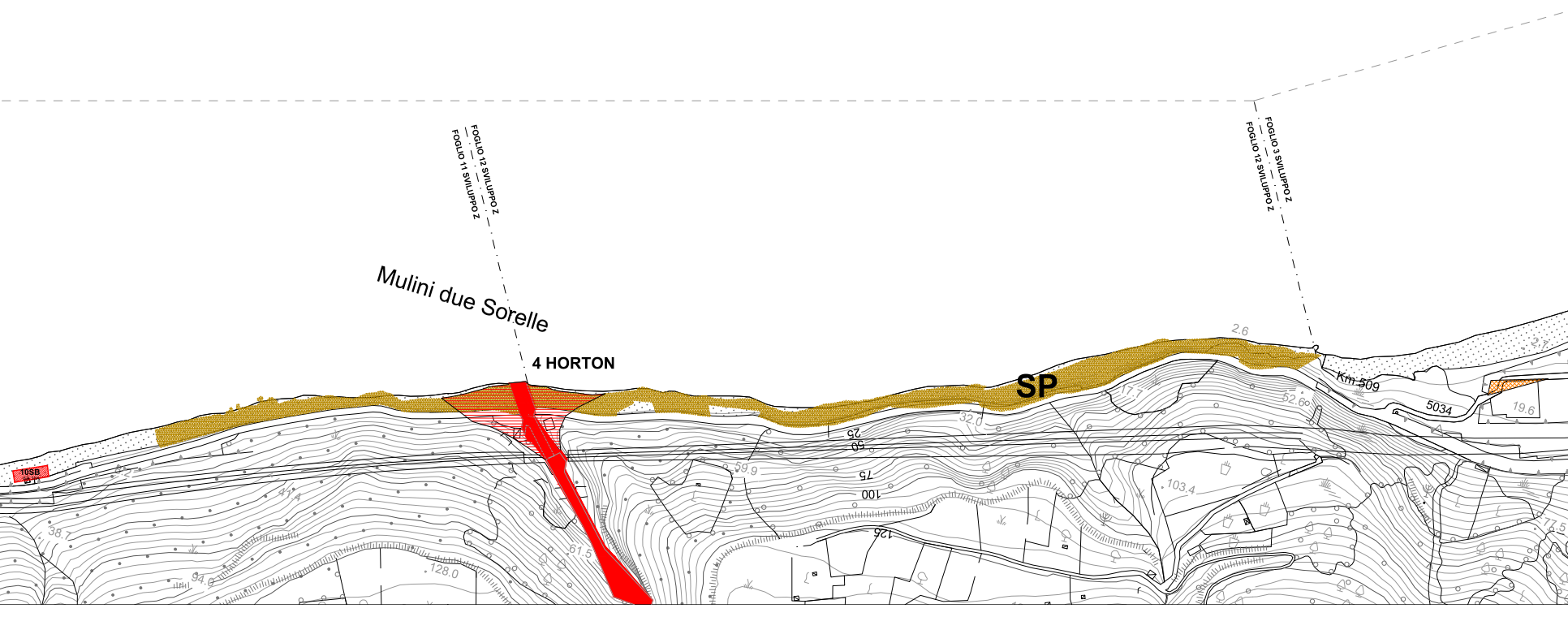
FOGLIO 12 SVILUPPO Z
FOGLIO 11 SVILUPPO Z
FOGLIO 3 SVILUPPO Z
FOGLIO 12 SVILUPPO Z
Mulini due Sorelle
4 HORTON
SP
10SB
2.6
2.7
17.7
32.0
52.6
Km 509
5034
19.6
25
50
75
100
125
59.9
103.4
77.5
8.2
41.4
38.7
94.0
128.0
61.5

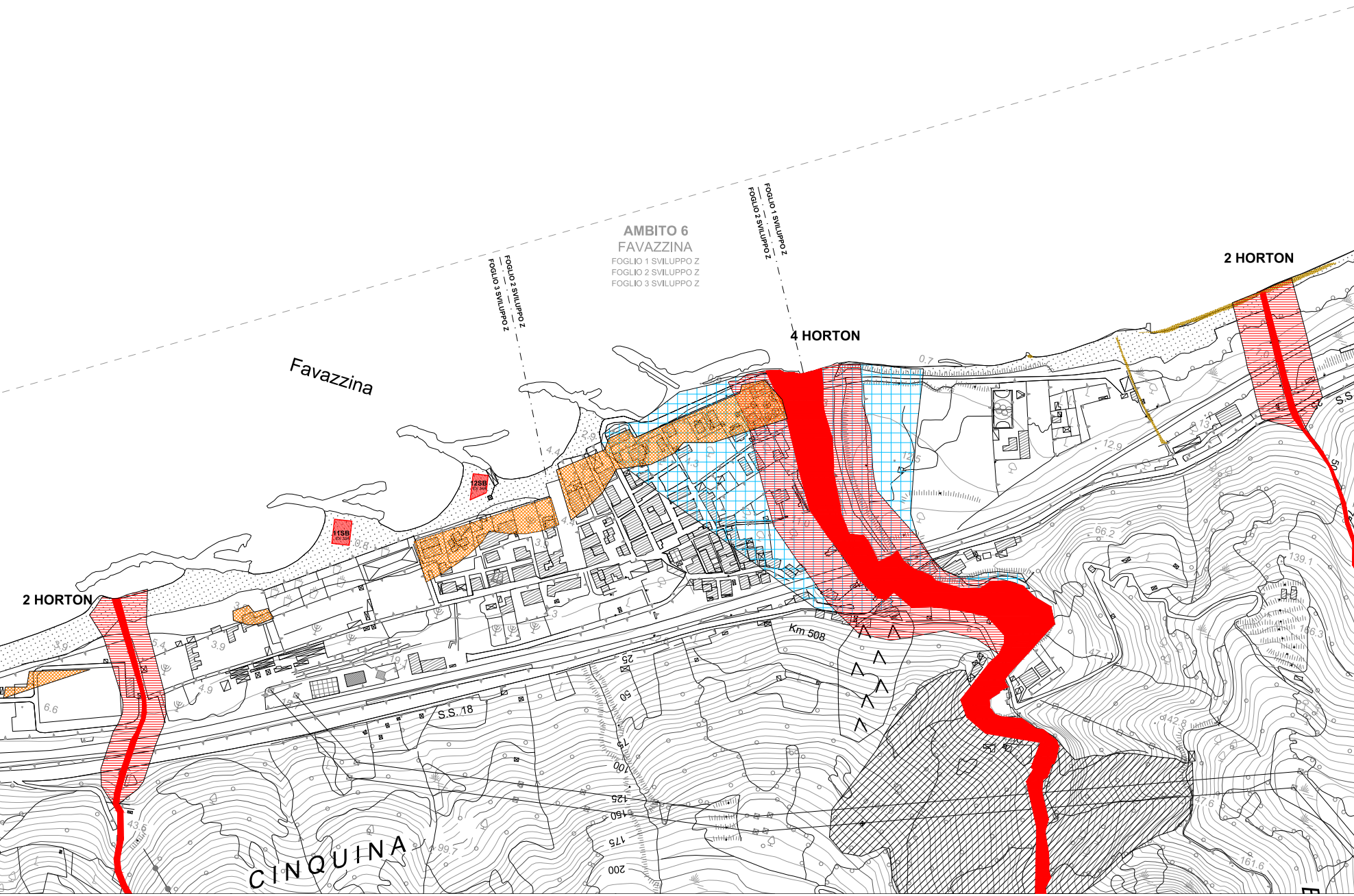
AMBITO 6
FAVAZZINA
FOGLIO 1 SVILUPPO Z
FOGLIO 2 SVILUPPO Z
FOGLIO 3 SVILUPPO Z
FOGLIO 2 SVILUPPO Z
FOGLIO 3 SVILUPPO Z
FOGLIO 1 SVILUPPO Z
FOGLIO 2 SVILUPPO Z
Favazzina
4 HORTON
2 HORTON
2 HORTON
11SB
12SB
Km 508
S.S. 18
S.S.
CINQUINA
25
50
75
100
125
150
175
200
0.7
12.9
66.2
139.1
142.8
161.6
99.7
43.6
6.6
4.9
3.9
5.4
4.4
0.8

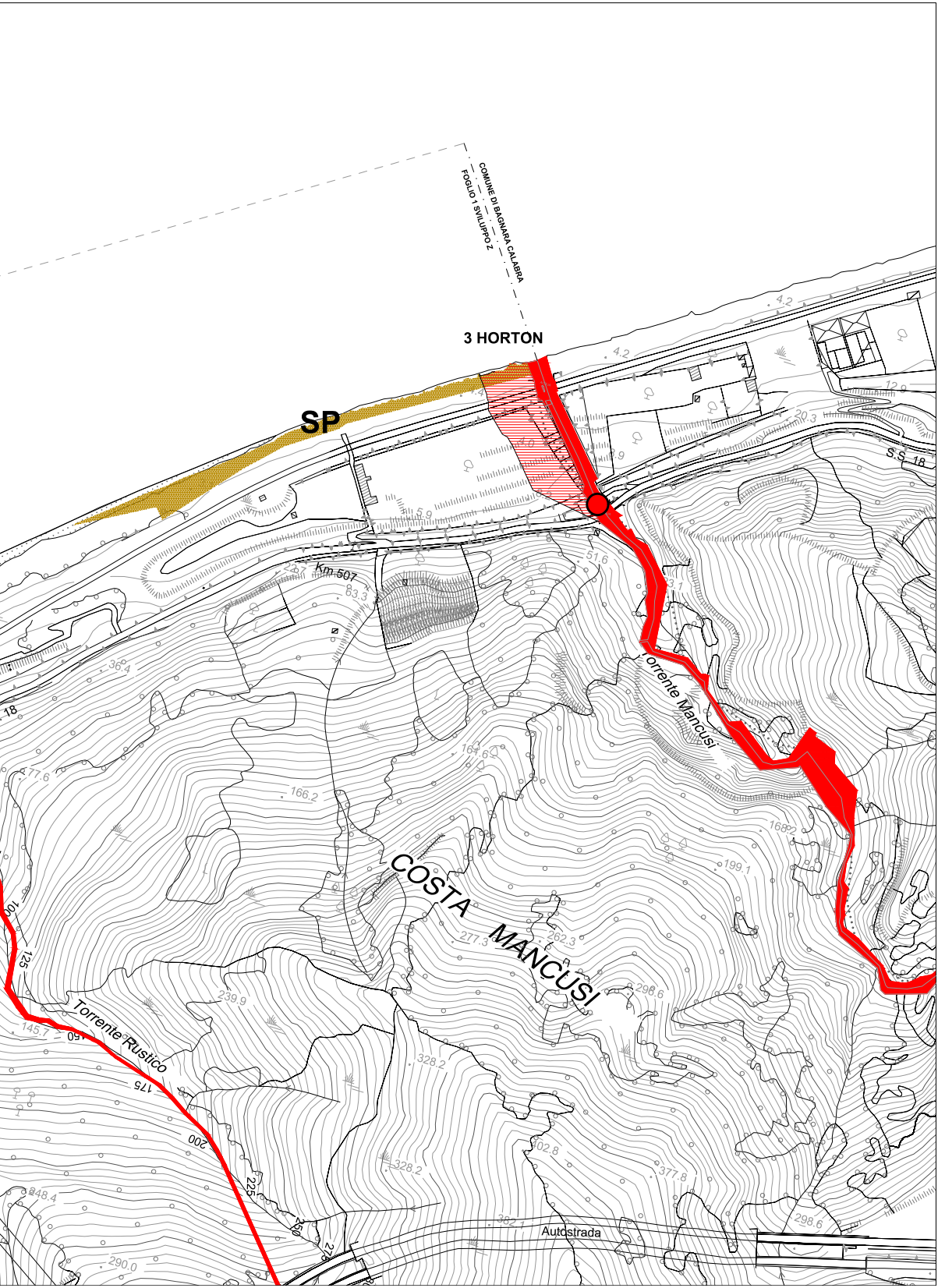
COMUNE DI BAGNARA CALABRA
FOGLIO 1 SVILUPPO Z
3 HORTON
SP
S.S. 18
Km 507
Torrente Mancusi
COSTA MANCUSI
Torrente Rustico
Autostrada
4.2
12.9
20.3
51.6
63.3
36.4
77.6
166.2
164.6
168.2
199.1
277.3
262.3
298.6
239.9
145.7
328.2
302.8
377.8
382.1
248.4
290.0
100
125
150
175
200
225
250
275