LEGENDA

ORTOFOTO ANNO 2018
RILIEVO FOTOGRAFICO 12/09/2019

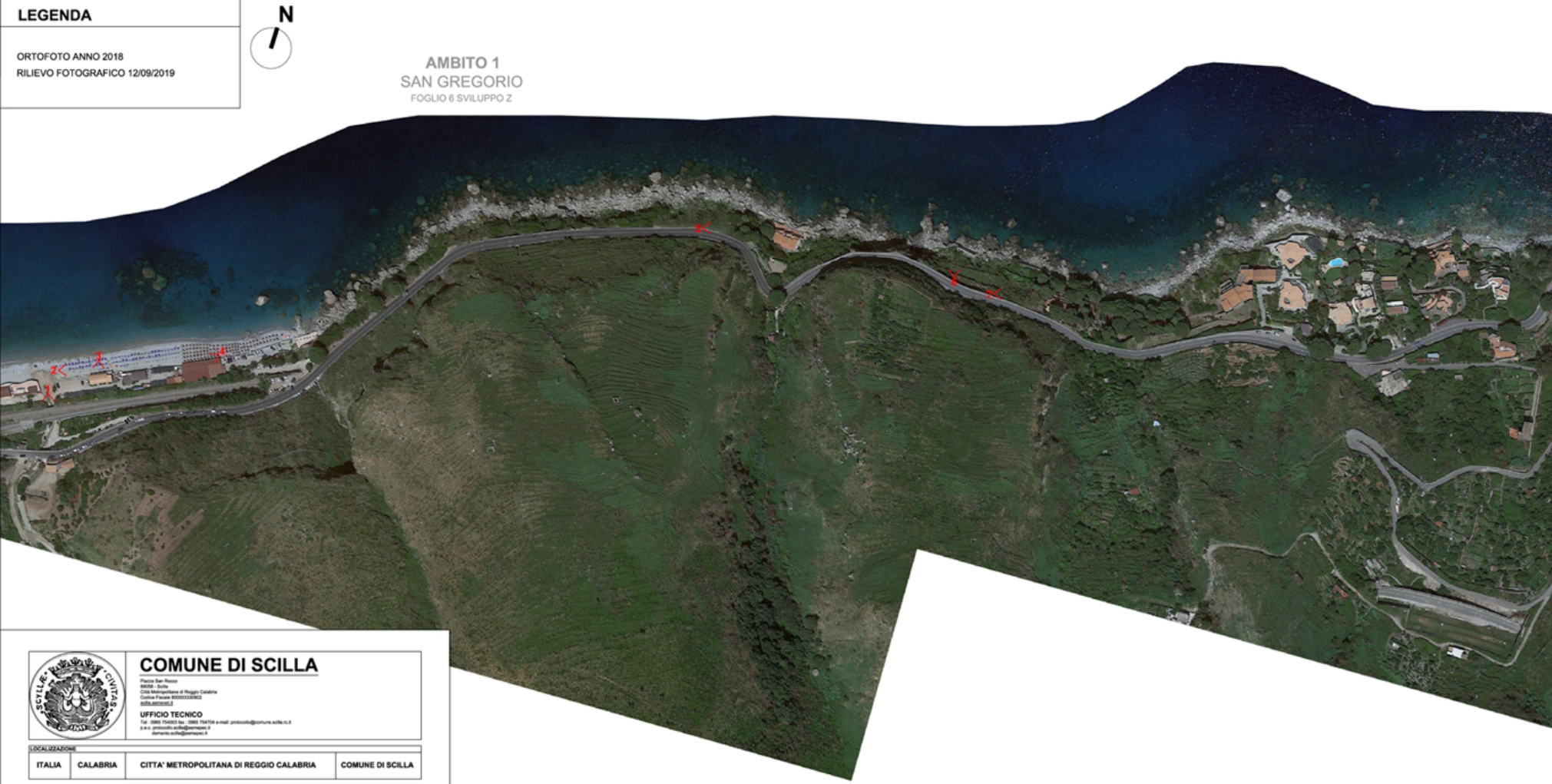
N
AMBITO 1
SAN GREGORIO
FOGLIO 6 SVILUPPO Z
1
2
3
4
5
6
7

COMUNE DI SCILLA

Piazza San Rocco
89058 - Scilla
Città Metropolitana di Reggio Calabria
Codice Fiscale 80000330802
scilla.asmenet.it

UFFICIO TECNICO
Tel.: 0965 754003 fax.: 0965 754704 e-mail: protocollo@comune.scilla.rc.it
p.e.c. protocollo.scilla@asmepec.it
demanio.scilla@asmepec.it

LOCALIZZAZIONE

ITALIA	CALABRIA	CITTA' METROPOLITANA DI REGGIO CALABRIA	COMUNE DI SCILLA

P.C.S.

PIANO COMUNALE DI SPIAGGIA

L. R. 17/2005 e s. m. i. e della L. U. R. n. 19/2002 e s. m. i.
Testo adeguato al Piano di Indirizzo Regionale concernente
Norme per l'esercizio della delega di funzioni amministrative sulle aree del Demanio marittimo"
approvato con deliberazione del Consiglio Regionale della Calabria n° 147 del 12 giugno 2007.

OGGETTO DELL'ELABORATO
CARTA DELL'UBICAZIONE FOTO E
RELATIVA DOCUMENTAZIONE FOTOGRAFICA

SCALA ELABORATO **1:2.000**
CODICE ELABORATO **G.n**

COMMISSIONE STRAORDINARIA
Dott. Samuele DE LUCIA - Dott. Filippo LACAVA - Dott. Antonino COSTA

RESPONSABILE DELL'UFFICIO TECNICO
Arch. Bruno DOLDO
FIRMA

RESPONSABILE UNICO DEL PROCEDIMENTO
Arch. Daniela Santina AZZARA'
FIRMA

DATI PROGETTISTI

CAPOGRUPPO
Arch. Beatrice BRUZZI'

COMPONENTI DEL R.T.P.
Arch. Carlo STALTERI

Dott.ssa Assunta BARILLARO
GEOLOGO

Arch. Francesca ARCIERI
GIOVANE PROFESSIONISTA

COLLABORATORI:
Arch. Giuseppe PIZZIMENTI
Geom. Francesco BONAVITA

TIMBRI - FIRME

VERSIONE	DATA	OGGETTO	TECNICO INCARICATO
01	MARZO 2007	PRIMA STESURA	ING. ERNESTO MENSITIERI
02	NOVEMBRE 2019	SECONDA STESURA	R.T.P. CAPOGRUPPO ARCH. BEATRICE BRUZZI'

Questo elaborato è di proprietà dell'AMMINISTRAZIONE COMUNALE DEL COMUNE DI SCILLA,
perciò qualsiasi divulgazione o riproduzione anche parziale deve essere espressamente autorizzata da
UFFICIO TECNICO - COMUNE DI SCILLA
Piazza San Rocco 89050 Scilla (RC) - Tel. 0965 754003 - Fax 0965 754704 - scilla.asmenet.it - Cod. Fisc. 80000330802


AMBITO 2
SCOGLIERA
FOGLIO 7 SVILUPPO Z
AMBITO 3
MARINA GRANDE
FOGLIO 8 SVILUPPO Z
FOGLIO 8 ALLEGATO A SVILUPPO Z
PORZIONE DI FOGLIO 5 SVILUPPO Z
POR
PORZI
FOGLI

AMBITO 1
SAN GREGORIO

1

2

3

4

AMBITO 2
SCOGLIERA

5

6

7

8

AMBITO 3
MARINA GRANDE

9

10

11

12

13

14

15

16

17

18

19

20

21

22

23

24

25

26

27

28

AMBITO 4
RTO e CHIANALEA
ONE DI FOGLIO 5 SVILUPPO Z
O 9 ALLEGATO A SVILUPPO Z
FOGLIO 9 SVILUPPO Z

AMBITO 6
FAVAZZINA

75

76

77

78

79

80

81

82

AMBITO 5
OLIVETO e TRUNCA
FOGLIO 10 SVILUPPO Z
FOGLIO 11 SVILUPPO Z
FOGLIO 12 SVILUPPO Z


58
59
60
61
62
63
64
65
66
67
68

29

30

31

32

AMBITO 4
PORTO - CHIANALEA

33

34

35

36

37

38

39

40

41

42

43

44

45

46

47

48

49

50

51

52

53

54

55

56

83

84

85

86

87

88

89

90

91

92

93

94

95


69
72
70
71
74
73
75
76
77
78
79
80

57

58

59

60

61

62

63

64

AMBITO 5
OLIVETO - TRUNCA

65

66

67

68

69

70

71

72

73

74

AMBITO 6
FAVAZZINA
FOGLIO 1 SVILUPPO Z
FOGLIO 2 SVILUPPO Z
FOGLIO 3 SVILUPPO Z


81
82
83
84
85
86
87
88
89
90
91
92
93
94
95